

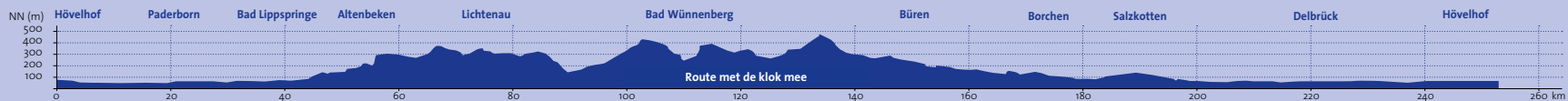
RouteGids



Paderborner Land Route



Wir sind Westfalen!



Legenda

Service

-  GPS-verhuur
-  Fietsenmaker
-  Fietsverhuur
-  Fietsstalling
-  Fietsstation
-  Treinstation
-  Fietsautomaat

Prijscategorieën Accommodaties

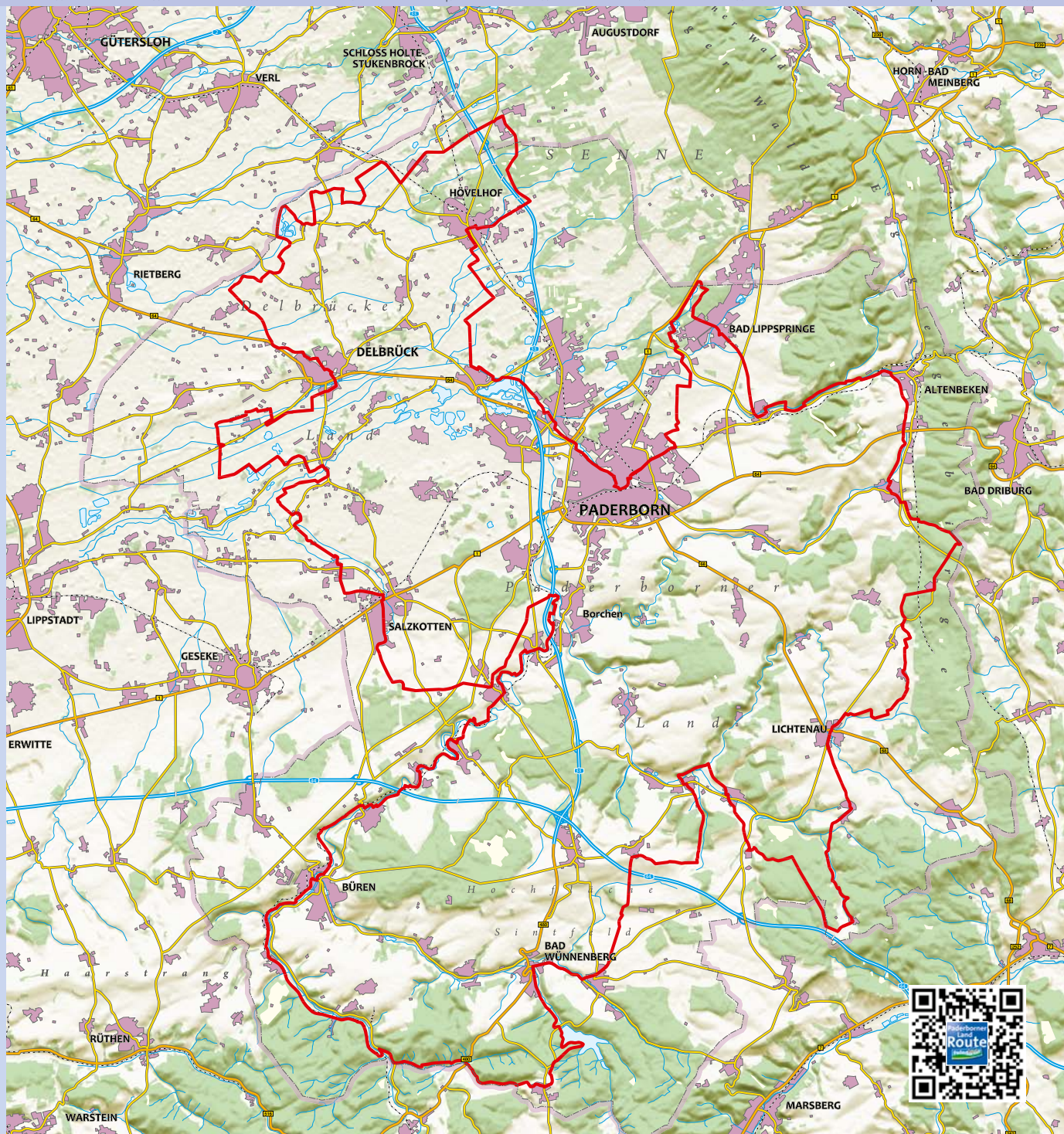
- Prijscategorie I onder € 25,-
- Prijscategorie II € 26,- tot € 40,-
- Prijscategorie III € 41,- tot € 55,-
- Prijscategorie IV € 56,- tot € 70,-
- Prijscategorie V € 71,- tot € 100,-
- Prijscategorie VI meer dan € 100,-

Land
Paderborner

Wir sind Westfalen!

Informatie en boeken:

Touristikzentrale
Paderborner Land e. V.
Königstraße 16, 33142 Büren
Tel. +49 5251 308 811
info@paderborner-land.de
www.paderborner-land.nl



Eén route – veel mooie bestemmingen:

De Paderborner Land Route verbindt met 250 avontuurlijke kilometer de natuurlijke schatten en culturele monumenten van het Paderborner Land. De route brengt fietsers door het heidelandschap van de Senne en de bossen van het Eggegebergte, via de Paderborner hoogvlakte en de noordelijke uitlopers van het Sauerland. Doordat de fietspaden een stuk van de weg liggen, komt u nauwelijks autoverkeer tegen – en des te meer gezellige restaurantjes en cafés. In een van de talrijke landcafés geniet u van heerlijke verse regionale specialiteiten.

Wie echt de tijd neemt voor de Paderborner Land Route, en deze in zes etappen aflegt, heeft meer tijd om te genieten van heerlijke culinaire stops onderweg. En ook voor de unieke bezienswaardigheden zoals de Wewelsburg, de enige driehoekige burcht van Duitsland. Of het klooster Dalheim met zijn unieke tentoonstelling over de Europese kloostercultuur. Ook het uitzicht over het viaduct in Altenbeken, de grootste kalkstenen brug van Duitsland, is de moeite waard.

Het viaduct overspant het dal van de Beke, een van de vele waterlopen. Ook de Ems en de Lippe

vinden hun oorsprong in deze regio. De Pader, de kortste rivier van Duitsland, ontspringt midden in het centrum van Paderborn. Fietsers genieten overal van landschappen waarin het water een grote rol speelt; langs de ongerepte karstrijvieren en historische kanalen, langs de uitgestrekte vlaktes van de stuwdam en draslanden vol riet.

En dan zijn er natuurlijk nog de tien historische steden en dorpen langs de route.

Bad Wünnenberg en Bad Lippspringe kennen een lange geneeskragtige traditie. In het adellijke Büren wordt het stadsbeeld getypeerd door een barokke kerk en het college van de jezuïetenorde. Het stadje Salzkotten is vooral bekend om de oeroude zoutwinning uit zoutwaterbronnen. En natuurlijk Paderborn, de jonge studentenstad met een ruim 1200 jaar oude geschiedenis.

En daar tussenin? Daar ontdekken fietsers steeds wat nieuws. Mysterieuze, eeuwenoude steengraven en betoverende ruïnes, vakwerkdorpjes en pelgrimskapellen – de vele bijzonderheden onderweg maken deze route de moeite waard.

Voor vertrek...

... zijn er volop mogelijkheden om aan informatie voor uw aanstaande reis te komen.

Op onze website www.paderbornerlandroute.de wordt de route, ook in het Nederlands, uitgebreid beschreven. Naast uitvoerige beschrijvingen van de etappes, bezienswaardigheden en de steden en dorpen vindt u hier ook allerlei praktische tips – zoals fietsverhuur, eetgelegenheden en accommodaties. Bovendien kunt u op onze site gratis de GPX-routes downloaden en met onze interactieve kaart kunt u alvast uw gewenste uitstapjes plannen. Ook kunt u gratis brochures bestellen en zijn er bij de plaatselijke Tourist Information uitgebreide fietskaarten verkrijgbaar. Dankzij de continue bewegwijzering en een uitstekende service is de Paderborner

Land Route makkelijk op eigen gelegenheid te fietsen.

De hotelarrangementen van de Touristikzentrale Paderborner Land – of u nu de complete route in zes dagen fietst (p. 68) of een kortere variant – bieden nog meer comfort.

Route

Het Paderborner Land Route ligt op nog geen drie uur rijden van de Nederlandse grens. De stad Paderborn bereik je binnen 2,5 uur vanaf de grens bij Hengelo of Arnhem. Via de snelwegen A 44 (Dortmund-Kassel) en A 33 (Bielefeld-AK Bad Wünnenberg) is de regio makkelijk te bereiken, evenals via de provinciale wegen 1, 64 en 68.

Ook met de trein kunt u prima naar het Paderborner Land reizen; verschillende intercity's brengen u naar Paderborn en Altenbeken, met de regionale treinen reist u verder naar Hövelhof en Salzkotten.

Wanneer u al in het buurland op (fiets)vakantie bent, bijvoorbeeld in het roergebied, Hannover of Osnabrück, kunt u het Paderborner Land zelfs op de fiets bereiken. Bijvoorbeeld via de avontuurlijke lange-afstand-routes de „Römer-Lippe-Route“ vanaf de Niederrhein via het Roergebied naar Bad

Lippspringe, via de „EmsRadweg“ vanaf de monding bij Emden tot aan Hövelhof of via een van de „Bahn-RadRouten“ (TreinFietsRoutes) uit de richting van Bremen.

Op het juiste pad blijven ...



... is met Paderborner Land Route eigenlijk heel makkelijk, aangezien de route in beide richtingen met duidelijke symbolen is uitgezet. Het blauw-wit-groene logo vindt u op de wegwijzers van het fietsroutenetwerk van Noordrijn-Westfalen. Overall waar meerdere fietsroutes in verschillende richtingen lopen, helpen de wegwijzers met rode letters op een witte achtergrond u op weg. Wanneer verschillende routes dezelfde kant op wijzen, wordt de route weergegeven met het routesymbool.

Op punten waar alle fietsroutes



in dezelfde richting lopen, wijzen compacte tussenwegwijzers met een fietssymbool de weg.

Start- en eindpunt

Dankzij deze bewegwijzering en het feit dat de Paderborner Land Route een rondweg is, kan de route op elk gewenst punt worden gestart en in beide richtingen gefietst worden. In deze gids start de route in Hövelhof, omdat de Sennegemeente zowel met de trein als met de auto uitstekend te bereiken is.

Hoogteprofiel

In totaal moeten er 1300 hoogtemeters getrotseerd worden. Ook al zijn deze verspreid over 250 kilometer; de meeste stijgingen vindt u op korte stukken in het midden van de route. Toch zijn deze stijgingen ook voor de minder geoefende fietsers goed te doen. Voor gezinnen met kinderen is de Paderborner Land Route vanwege zijn gemiddelde moeilijkheidsgraad op de meeste stukken uitstekend te fietsen.



Wegbegaanbaarheid

De Paderborner Land Route loopt uitsluitend over grindwegen of geasfalteerde wegen, die met een standaard fiets prima begaanbaar zijn.

Versnaperingen onderweg

Het Paderborner Land kent een traditioneel en modern cultuurlandschap met hartige, regionale specialiteiten, zoals het Paderborner landbrood, een soort roggenbrood dat lekker is met ham. Afhankelijk van het seizoen worden er in de landcafés asperges, wild, aardbeien en ander vers fruit geserveerd. Bovendien is de regio rondom de studentenstad Paderborn heel modern, waardoor er ook een hoop internationale gerechten te verkrijgen zijn.

Bett + Bike

De accommodaties langs de route zijn al sinds lange tijd ingesteld op hun fietsende gasten. Op de website www.paderbornerlandroute.de vindt u een overzicht van alle fietsvriendelijke accommodaties en van de door de ADFC gecertificeerde „Bett + Bike“-bedrijven. Voor reserveringen vindt u in deze gids een

overzicht met telefoonnummers van accommodaties langs de route.

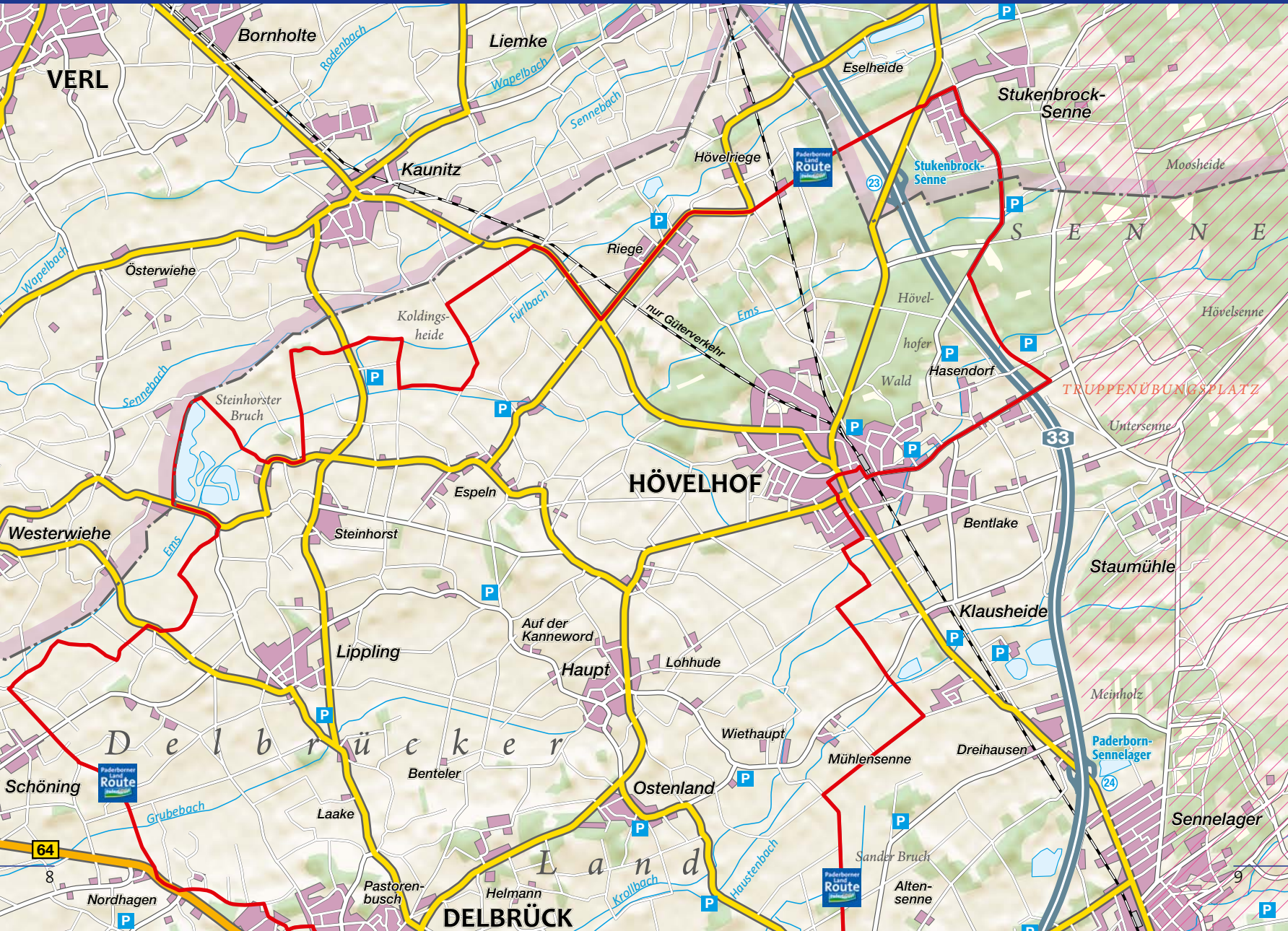
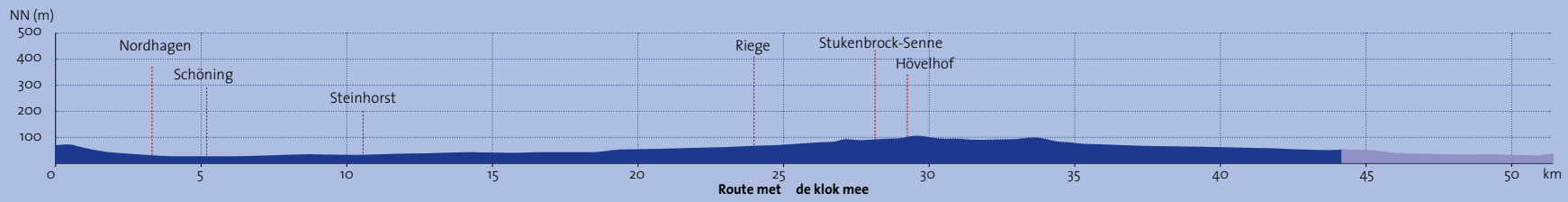
Fietsverhuur en reparatieservice

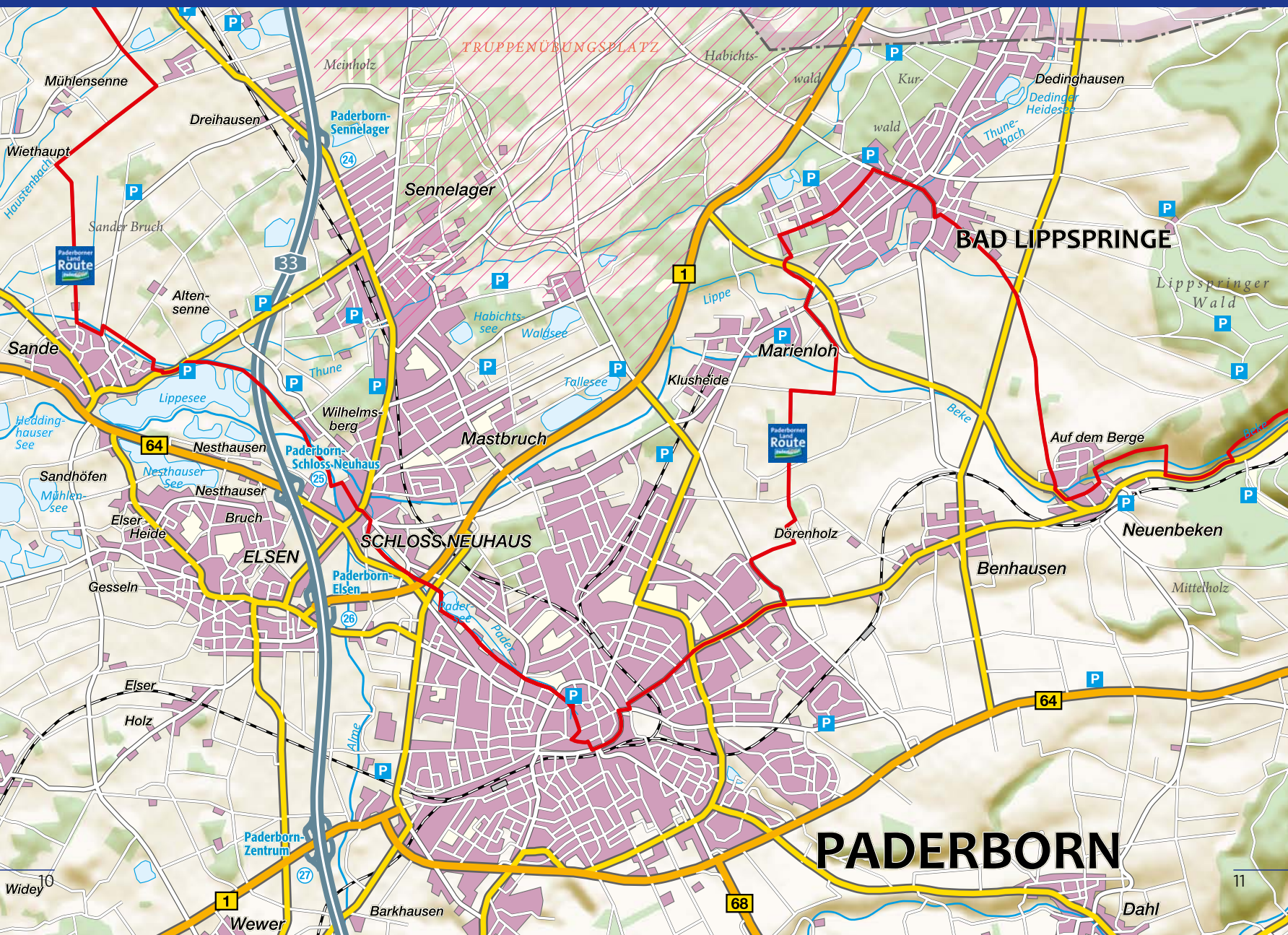
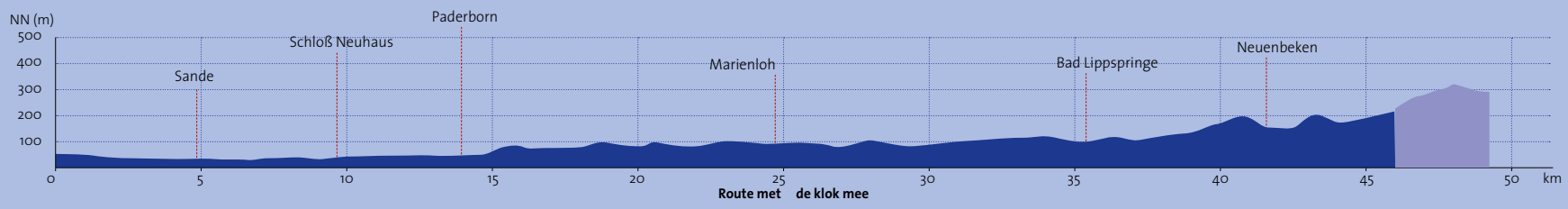
Langs de route liggen er verschillende verhuurpunten voor fietsen en e-bikes. Een adressenoverzicht vindt u op www.paderbornerlandroute.de. Ook vindt u hier een overzicht van fietsmakers, in geval van pech onderweg.

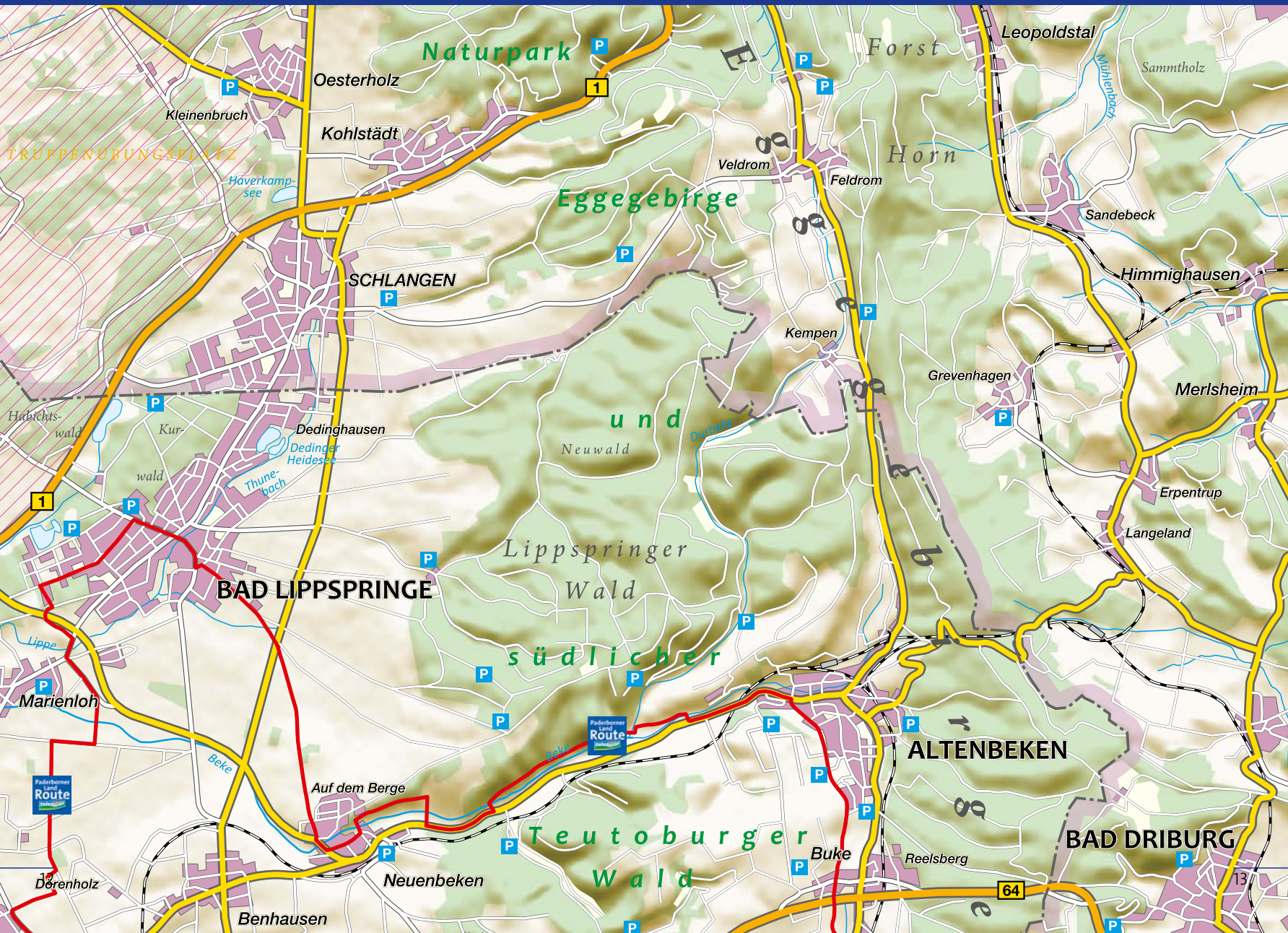
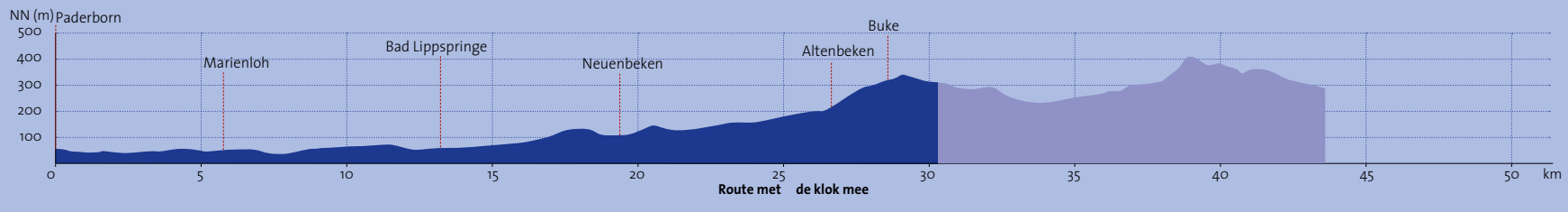
Na de reis ...

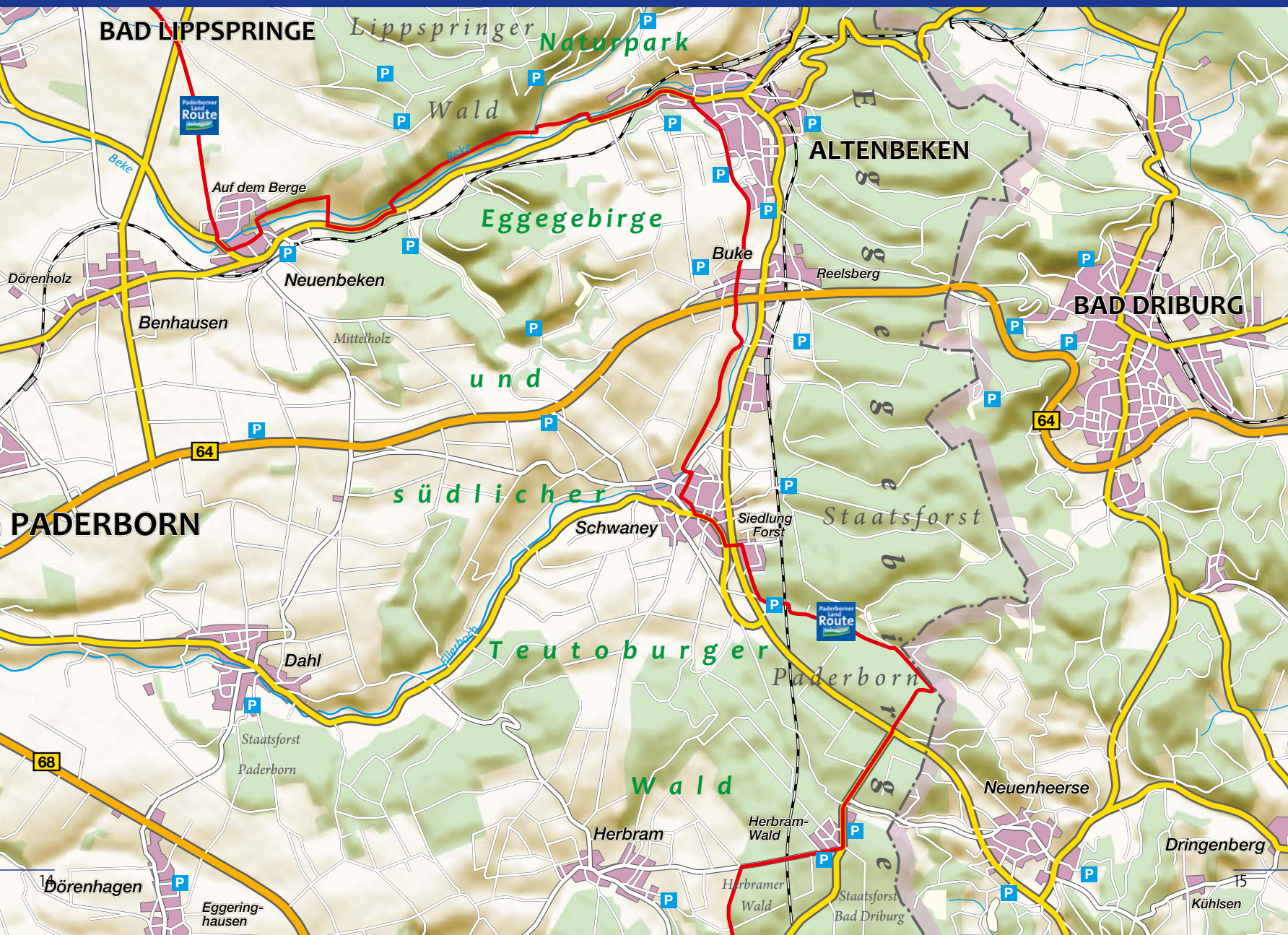
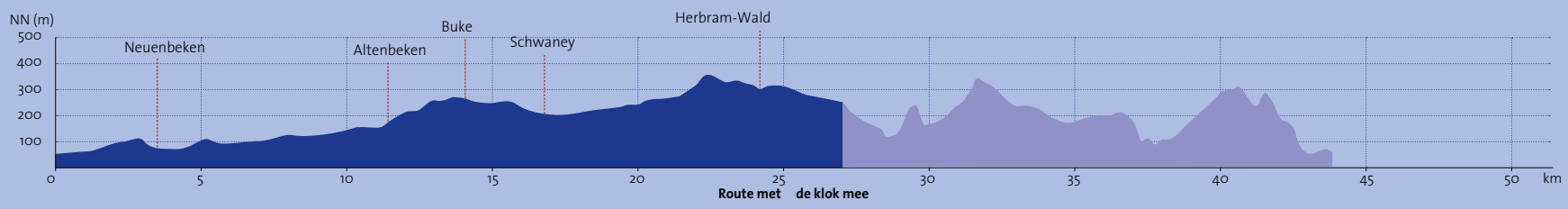
...herinneren souvenirs aan de mooie ervaringen tijdens de grote tocht door het Paderborner Land. Bijvoorbeeld een oorkonde, die u krijgt na het sturen van een foto tijdens de Paderborner Land Route naar de Touristikzentrale. De Touristikzentrale Paderborner Land e. V. verruult de foto voor een representatief document.

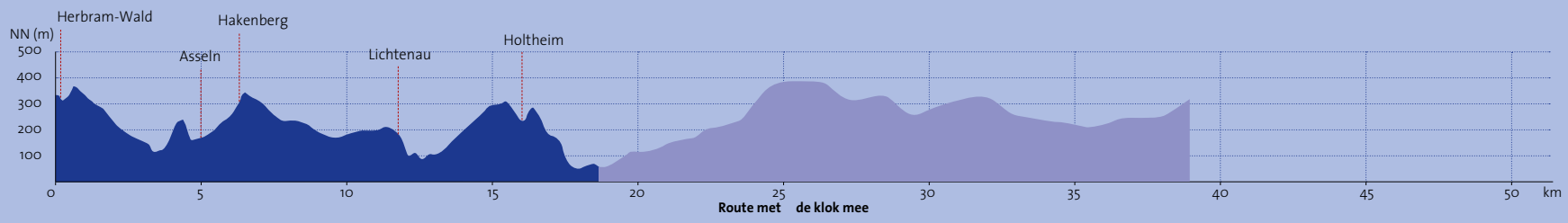












Naturpark

Herbram

Herbram-Wald

Neuenheerse

Dörenhagen

68

Egginghausen

Herbramer Wald

Staatsforst

Schloß Hamborn

Iggenhausen

Bad Driburg

Wertheim

Buchholz

Nonnenbusch

Busch

Grundsteinheim

Asseln

Asseler Wald

Paderborner Land Route

Eggegebirge

und

südlicher

Hakenberg

Lichtenauer Wald

Asseln

Wald

Herbram-Wald

Neuenheerse

Wertheim

Paderborner Land

Etteler Ort

Asseler Wald

Stadtwald

Wald

Sauer

Wald

Ebbinghausen

Lichtenau

Teutoburger Wald

Stadtwald

Willebadessen

Wald

Land

Henglarn

Atteln

Kleinenberg

Husen

Holtheim

Kleinenberger Wald

Holtheimer Wald

Helmern

Nordholz

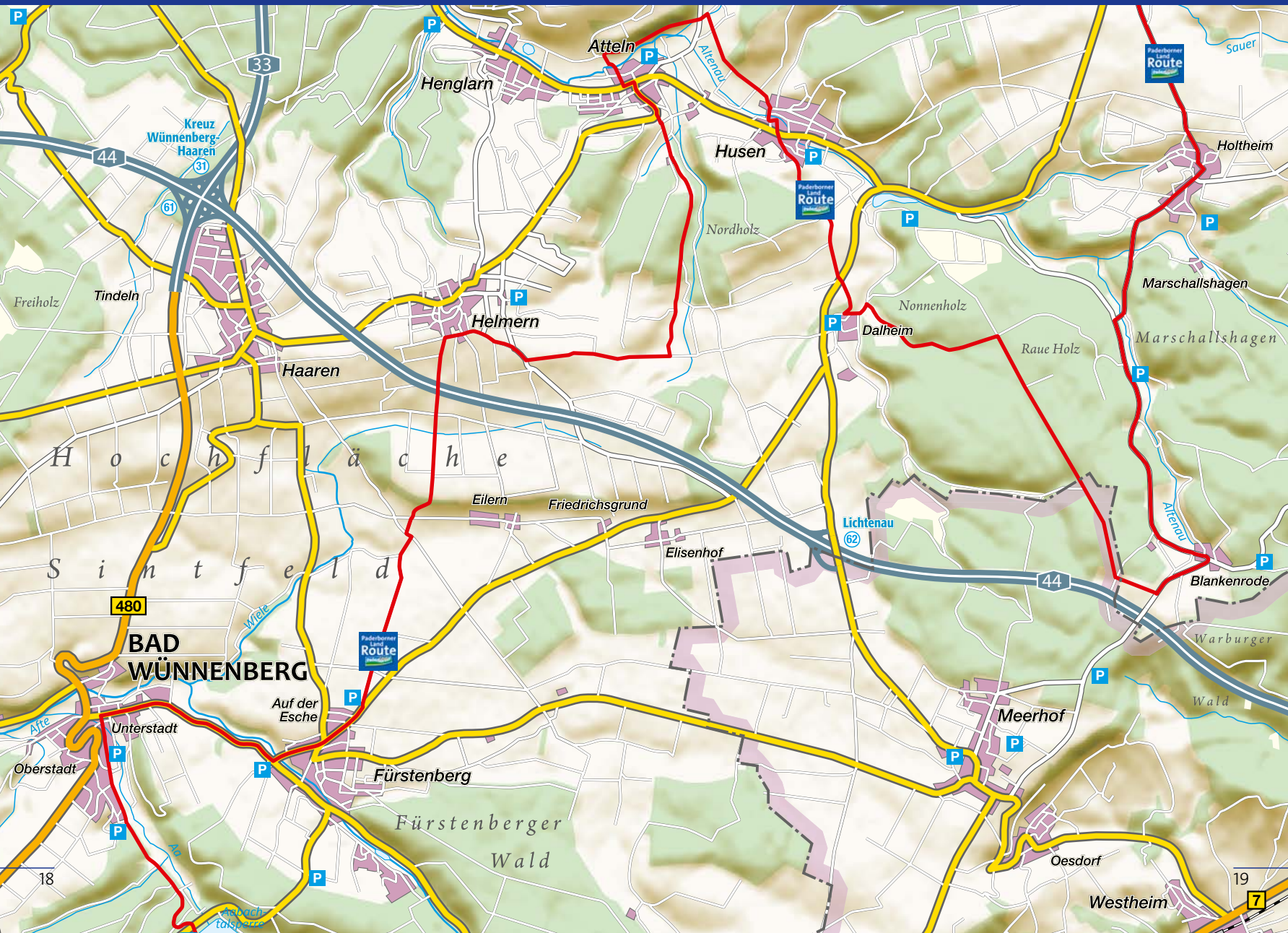
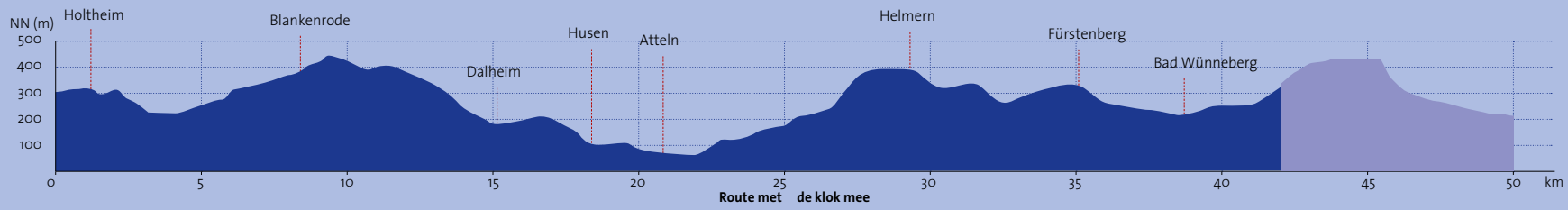
Nonnenholz

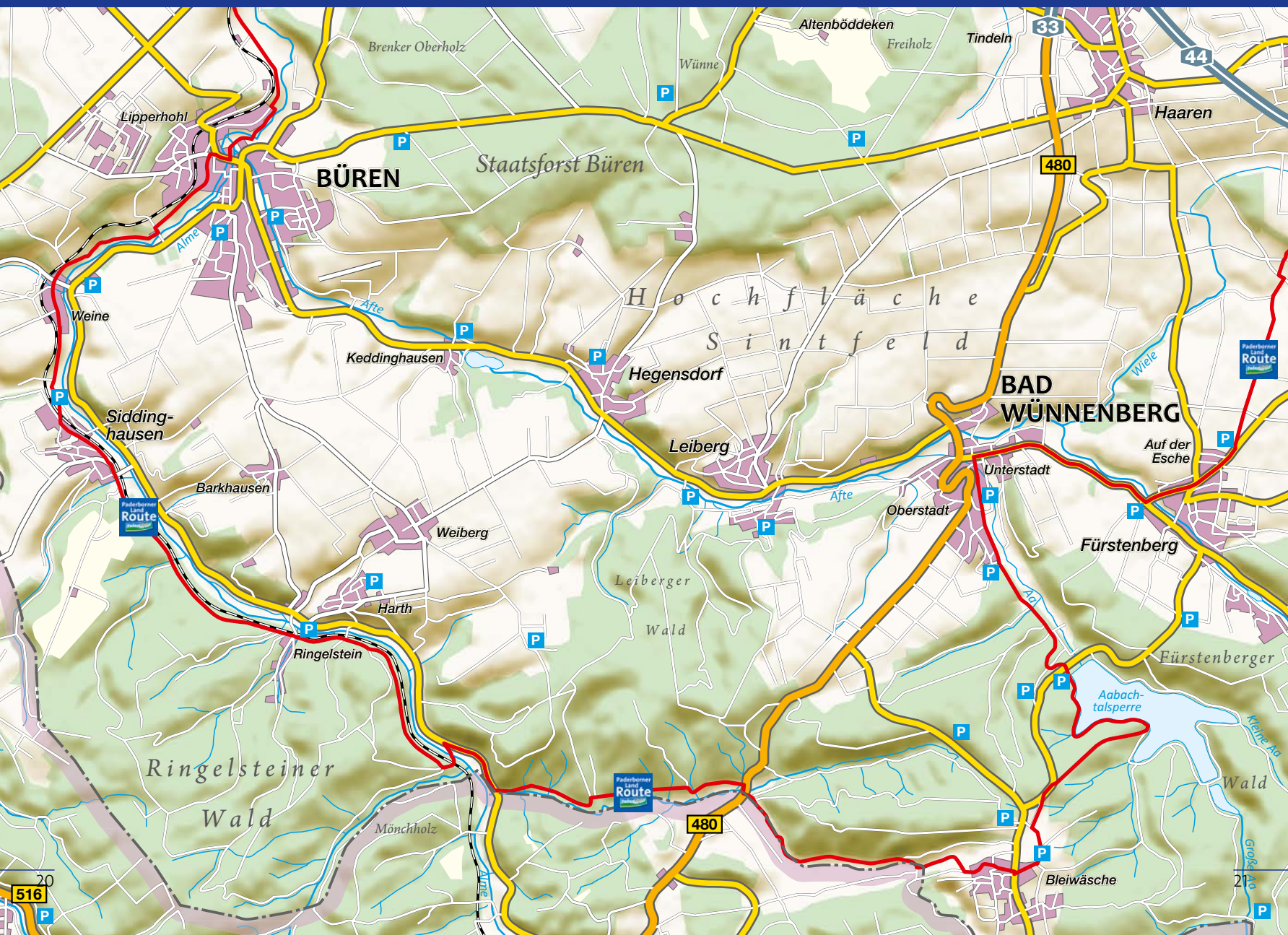
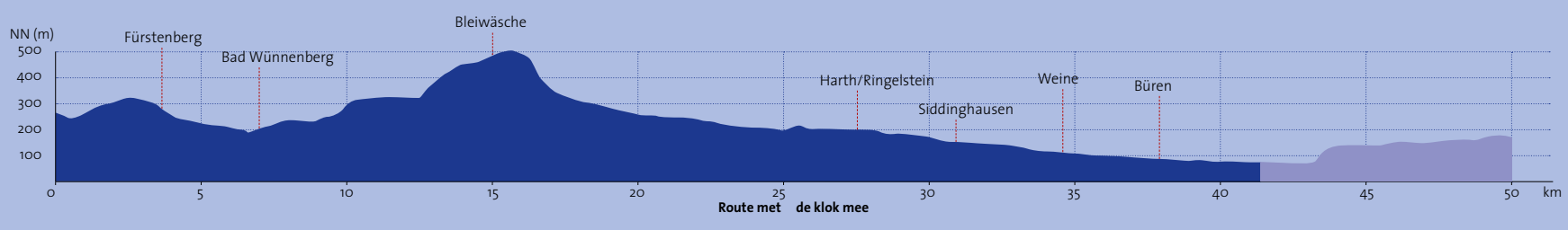
Marschallshagen

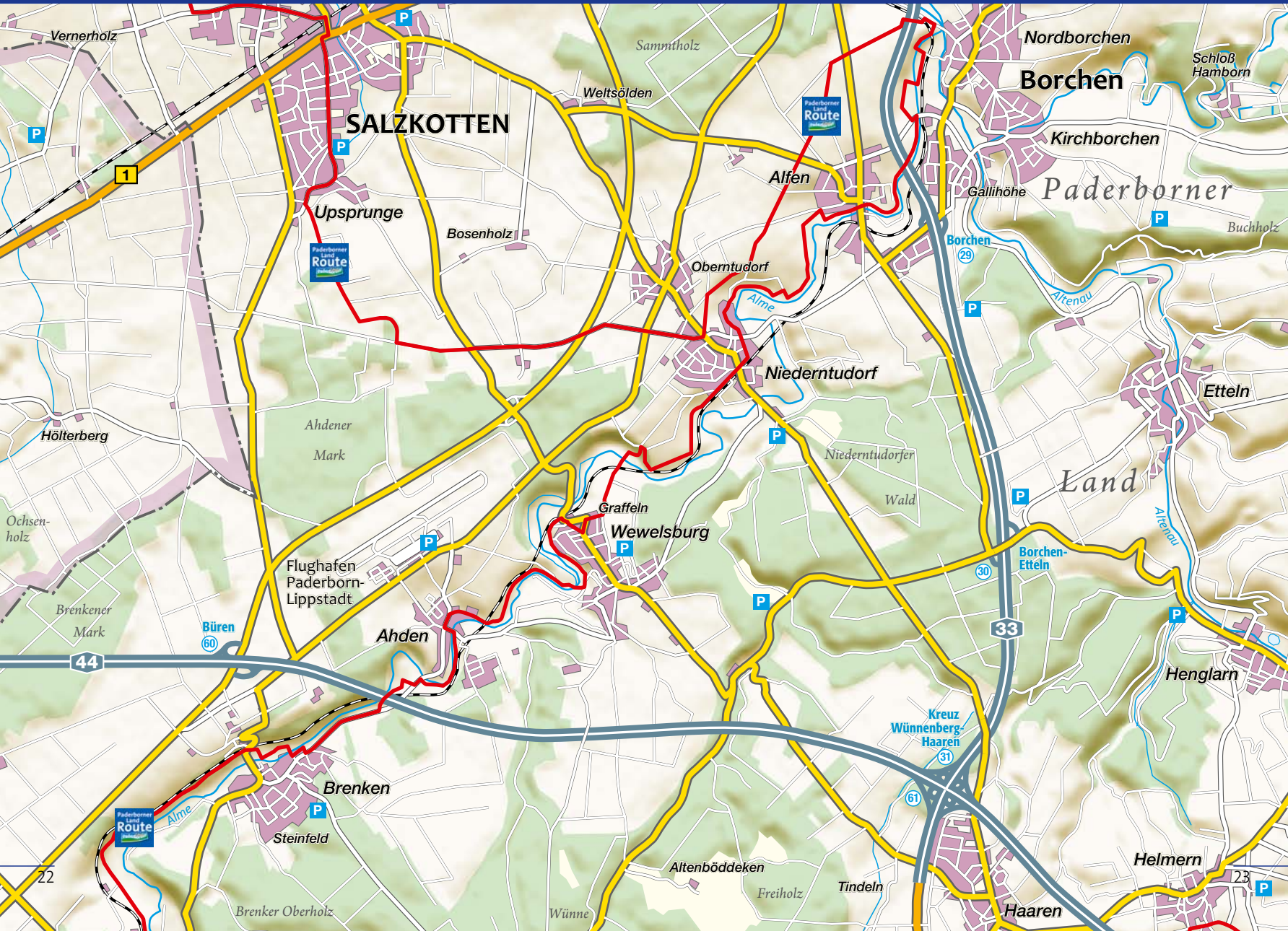
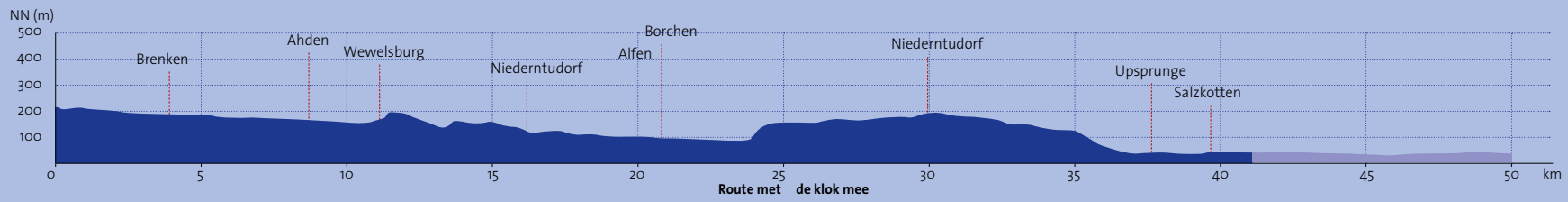
Marschallshagen

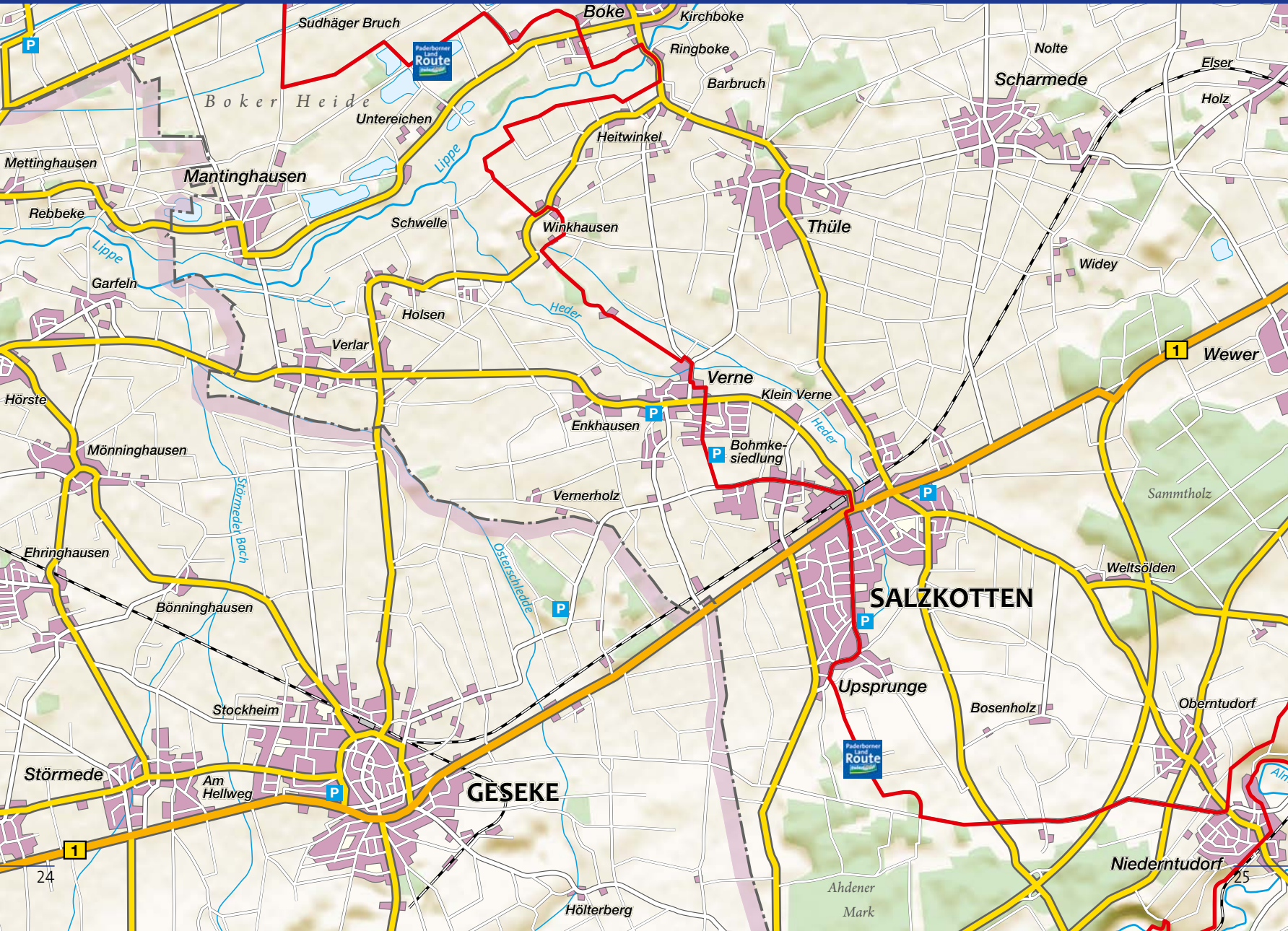
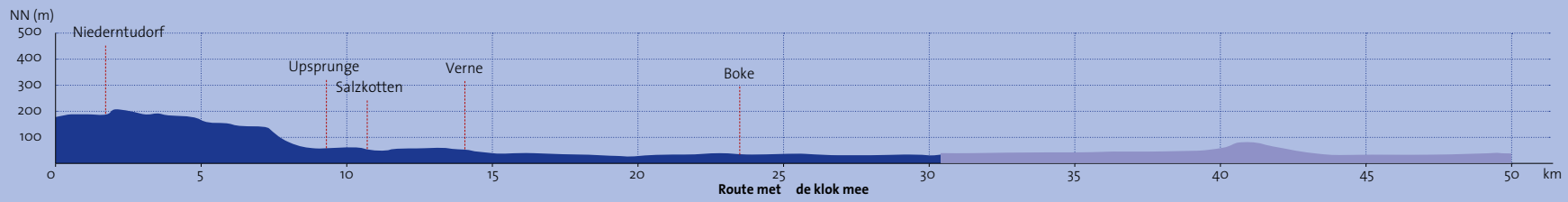
68

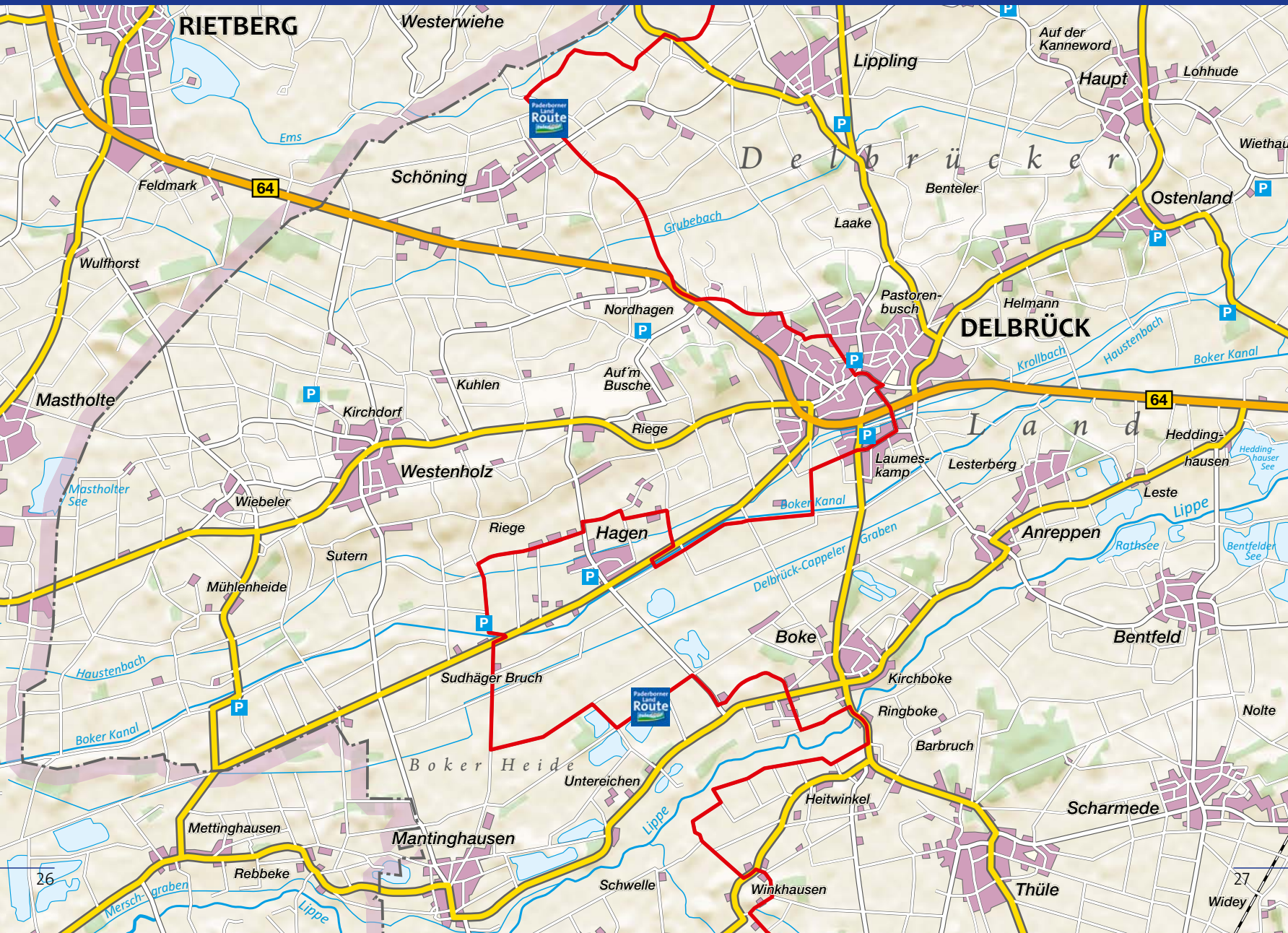
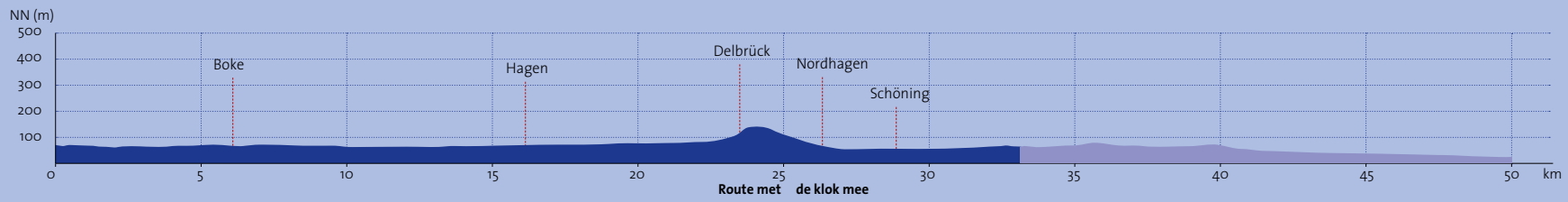
17

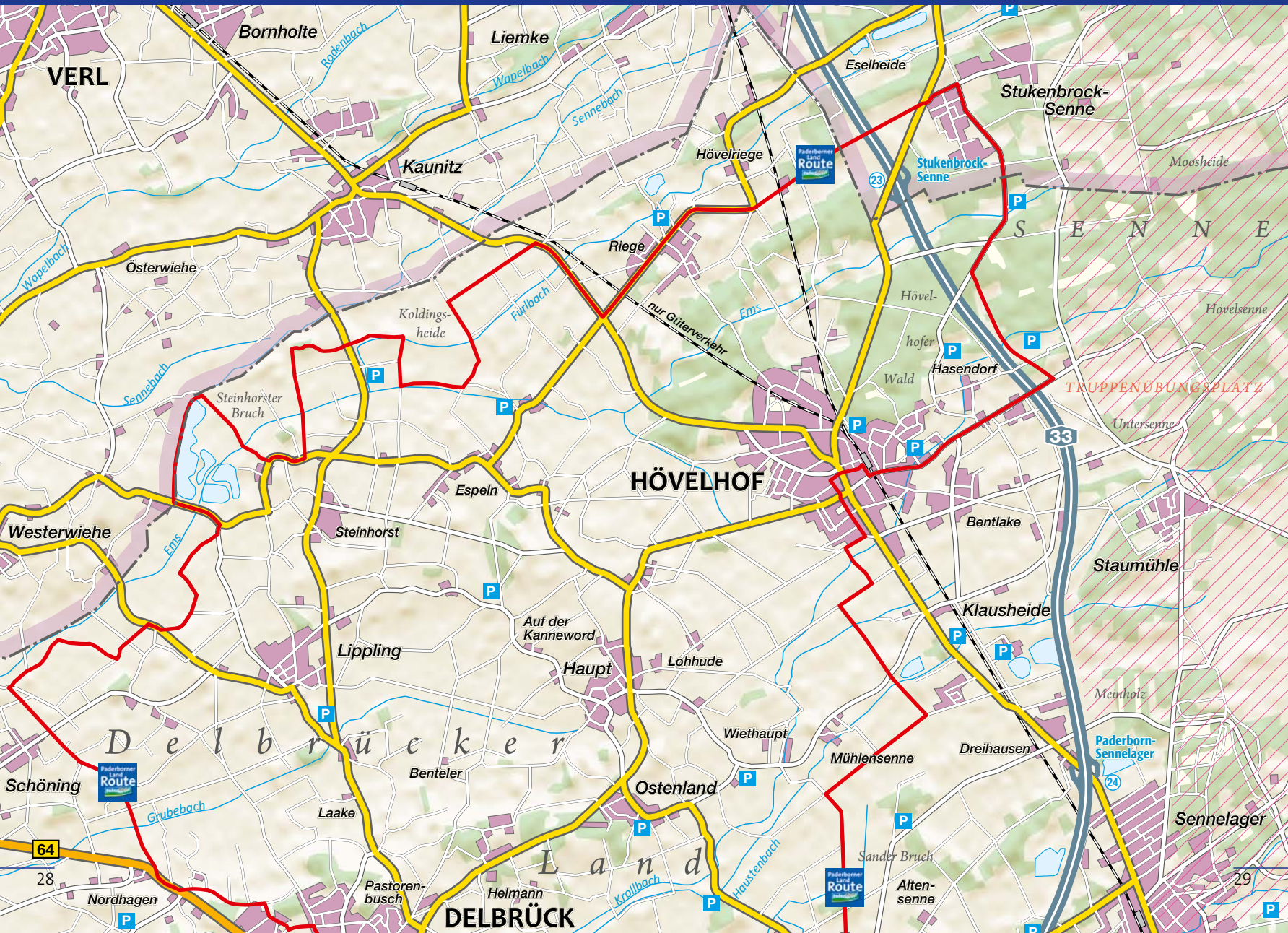
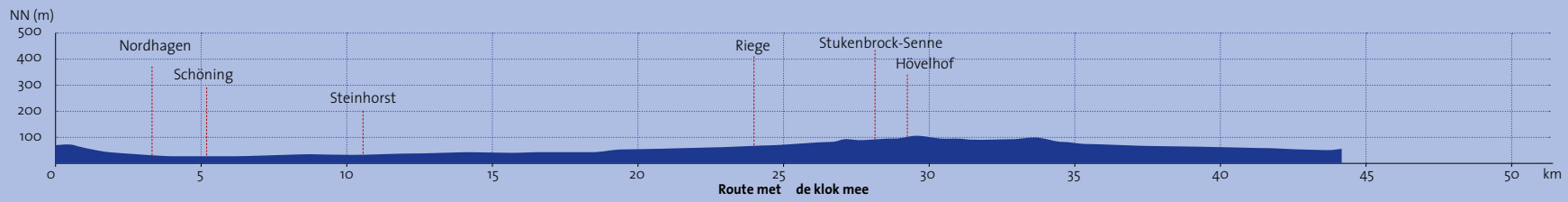














Hövelhof

Van het jachtslot naar de Emsbronnen

Hövelhof – de poort naar de Senne – is het ideale startpunt voor de Paderborner Land Route. In de buurt van het station vindt u de trekpleister van de plaats: het voormalige prins-bisschoppelijk jachtslot, dat Dietrich Adolph von der Recke in 1661 in zwart-witte vakwerkstijl liet bouwen. Wanneer de excellentie na een vrolijk ‚tally-ho‘ zijn weg weer in zuidelijke richting vervolgde, begon voor hem weer de ernst des levens: in zijn residentie Slot Neuhaus, destijds nog voor de poorten van Paderborn gelegen. Voor fietsers daarentegen begint in deze richting juist het goede leven met een relaxte, vlakke etappe door een parkachtig landschap met uitgestrekte

velden en statige bomen langs de weg, langs kleine bossen, beekjes en schaduwrijke lanen. Voordat de route na 252 afwisselende kilometer eindigt bij het station van Hövelhof, ontdekt u nog een prachtig stuk natuur: langs de bron van de Ems in het beschermd natuurgebied Moosheide. Op honderden hectares bleef hier het oorspronkelijke Sennelandschap, met uitgestrekte heidevlaktes en typische zandduinen, ongerept. Bij het landschapsbehoud helpen rond duizend Heidschnucken, die met hun grote honger ervoor zorgen dat de heidevelden niet overwoekeren. Hetzelfde doen trouwens de Sennepaarden. Samen met het Biologische Station Kreis Paderborn-Senne redden gedreven fokkers dit oude ras van uitsterven. Typisch voor de Senne

zijn bovendien de talrijke beken in de kronkelende dalen. Een daarvan is de Ems. Vanaf een steiger kunnen bezoekers zien hoe het water uit het moeras omhoog borrelt. Wie de rivier verder wil volgen, kan dit doen met de 375 km lange EmsRadWeg. Een kleine wandeling verderop vindt u het „Informatiecentrum EmsQuellen & EmsRadweg“, dat ook zeker de moeite waard is. Na de tentoonstelling krijgt u meteen zin in een fietstocht langs de rivier, het mooie landschap en de bijzondere bezienswaardigheden. Het informatiecentrum laat u ook kennismaken met de schoonheid en het ontstaan van de Senne. Ook kunt u hier uw tocht over de Paderborner Land Route met een heerlijke, regionale maaltijd afsluiten.

Hövelhof




Service



Tourist-Information Hövelhof

Schloßstr. 11
33161 Hövelhof
Tel. +49 5257 5009860
tourismus@hoevelhof.de
www.hoevelhof.de



Paderborn

Computers en kerken, hightech en historie



Beken en de Lippesee, kanalen en rivieren: wateren in hun mooiste vorm drukken een stempel op het landschap langs de route naar Paderborn. Sterker nog: het ruizen en suizen van het water zet zich voort tot midden in het centrum van deze Westfaalse metropool. Bij Slot Neuhaus, ooit een bisschoppelijke residentie, vormen de

zijrivieren van de Alme en de Pader een aanzienlijke rivier. Hiermee vormen de waterlopen een mooi kader rondom het kasteel uit de wezerrenaissance, dat in 1994 het middelpunt van de Landesgartenschau was. Sindsdien is het „Auenpark“ het podium van de jaarlijkse „SchlossSommers“, een aaneenrijging van open air muziek- en culinaire evenementen met groot- en kleinkunst.

Pas in een later stadium van de route spelen de Lippe en de Alme weer een rol – daarna volgt de route de kortste rivier van Duitsland naar het punt waar zowel de rivier als de geschiedenis van Paderborn hun oorsprong hebben; het brongebied van de Pader. Midden in het oude centrum

van Paderborn, tussen de dom en de keizerpalts, gulpt er uit ruim 200 verschillende bronnen tot wel 9000 liter water per seconde. Hier, in het water uit het vruchtbaarste brongebied van Duitsland, liet Karel de Grote ruim 1200 jaar geleden de destijds heidense Saksen tot Christenen dopen. Op deze plek stichtte hij ook het bisdom Paderborn en liet hij de palts bouwen, die door al zijn opvolgers steeds opnieuw werd verbouwd en ingericht, maar die tegelijkertijd eeuwenlang het trefpunt was van machtige leiders en voor bijeenkomsten. Het „Museum in der Kaiserpfalz“ werpt op indrukwekkende wijze licht op deze vroege geschiedenis van de stad. Hoe de geschiedenis verder verliep wordt verteld door de verschillende tentoonstellingen in de musea van Paderborn. Zoals in het bisschoppelijke diocesanmuseum en in de schatkamer van de dom met een

Paderborn



Service



Tourist Information Paderborn

Marienplatz 2a
33098 Paderborn
Tel. +49 5251 88-2980
tourist-info@paderborn.de
www.paderborn.de/tourismus



verzameling van voornamelijk sacrale kunst uit de afgelopen 1000 jaar. Of in het tractorenmuseum, dat op 3000 m³ met rond 120 tractoren inzicht verschaft in de technologische ontwikkelingen door de jaren heen.



Het „Heinz NixdorfMuseumsForum“, het grootste computermuseum van de wereld, waagt juist een blik in de toekomst. Vernoemd naar de Paderborner computerpionier Heinz Nixdorf en gehuisvest in het voormalige hoofdgebouw van zijn onderneming, brengt het de modernste technieken en tegelijkertijd de rond 5000-jarige geschiedenis van de informatietechnologie tot leven.

Computers en kerken, hightech en historie – de harmonie van deze contrasten maakt van Paderborn een spannende stad, dat op verschillende bijzondere plekken duidelijk zichtbaar wordt. Zoals in de romaanse dom, die veel meer kunstschaten herbergt dan alleen het beroemde drie-hazen-venster. Het is het grootste, maar niet het oudste, godshuis van de stad. De kleine Bartholomeuskapel nabij de keizerpalts werd in 1017 gebouwd en is daarmee de oudste hallen-

kerk ten noorden van de Alpen. Bijzonder indrukwekkend aan dit sobere bouwwerk is de akoestiek. De marktkerk is een voor het oog fraaier bouwwerk; het interieur



en de façade zijn versierd met prachtige barokke elementen. Over de markt gesproken: Paderborn is tevens een gastvrije handel- en winkelstad. Hier kunt u heerlijk shoppen, struinen en genieten. Een lekker ontbijtje, een cocktail, een hapje tussendoor of een stevige

maaltijd in de avond – de veelzijdige keuken biedt voor iedereen en tijdens elke maaltijd volop lekkers. In de winkelstraten in het centrum vindt u de nieuwste internationale trends en geniet u van de persoonlijke service in de kleine familiebedrijven. Verleden en heden kruisen elkaar in het hart van Paderborn: op het plein voor het oude stadhuis, een prachtige uiting van de burger trots uit het tijdperk van de wezerrenaissance. Rondom deze historische façade lopen verschillende autovrije winkelstraten. Hier genieten bewoners en bezoekers van een lekkere kop koffie op het terras.



Bad Lippspringe

Frisse lucht en bloemenpracht

De Paderborner Land Route laat zich in het stadje Bad Lippspringe van zijn mooiste kant zien. In dit aantrekkelijke kuuroord zorgt het unieke kuurbos met 4,5 miljoen bomen voor het geneeskrachtige klimaat in deze 15000 inwoners tellende stad. De bossen in het natuurpark *Teutoburger Wald/ Eggegebirge* ten oosten van het kuuroord doen hetzelfde – maar daarover later meer. Hier geniet u vooral van het prachtige landschap. In 2017 vond hier namelijk de Landesgartenschau plaats. Dit zeer succesvolle evenement, dat meer bezoekers trok dan verwacht, was aanleiding voor de prachtige ontwerpen; onder het motto „bloemenpracht & bosidylle“ vindt u op 30 hectare indrukwekkende

bloemenzeeën, verschillende thematuinen, een volledig nieuw geënceneerd bos en romantische Mersmann-vijvers.

Voor de coulisse van het bos bloeien talrijke bloemen in prachtige kleuren. De grote speeltuin met elfen en trollen verrijken het unieke parklandschap.

Ook op het gebied van water heeft Bad Lippspringe het een en ander te bieden. Zoals de bron van de Jordan, een zijrivier van de Lippe die langs de statige bomen van het ongerepte Jordanpark stroomt. Natuurlijk kunt ook de Lippebron zelf, te vinden in de schaduw van de kasteelruïne, niet overslaan. Ook het tegenovergelegen Arminiuspark, ontworpen door de bekende tuinarchitect Peter Josef Lenné, mag u niet overslaan. Het historische

goed wordt zorgvuldig onderhouden – onder andere door de „nevelweide“. Deze bezienswaardigheid van het „allergologische communicatiepark“ laat zien hoe de pollen zich bij vochtig weer ontwikkelen.

De drie geneeskrachtige bronnen verklaren de lange gezondheidstraditie van Bad Lippspringe. De oudste is de Arminiusbron, de krachtigste de Liboriusbron, diens helende water onder andere Paus Pius X van een ernstige stofwisselingsziekte genas. De meest geliefde is de Martinusbron, waarvan het bijna 28 graden warme water het openlucht zwembad en recreatiebad „Westfalen-Therme“ voedt.

Bad Lippspringe

Service



Bad Lippspringe Marketing

Lindenstr. 1a
33175 Bad Lippspringe
Tel. +49 5252 26260
marketing@bad-lippspringe.com
www.bad-lippspringe.com



Altenbeken

Bruggen, dalen, vergezichten

Waarom heet dit 33 meter hoge en 230 meter lange zandstenen kolos, dat met twaalf bogen het dal van de Dune overspant, eigenlijk het „kleine viaduct“? – deze vraag stellen fietsers zich vaak nadat ze tussen Neuenbeken en Altenbeken door het diep gekerfde dal van de Beke fietsen, en aan de linkerkant de „kleine“ spoorwegbrug hebben zien liggen.

Op het antwoord hoeven ze niet lang te wachten; amper zes kilometer verderop bevindt zich de grote broer: het Altenbekener Viaduct is bijna twee keer zo lang, heeft het dubbele aantal bogen en is daarmee de grootste zandstenen brug van Europa. Al in 1853 geopend, is het viaduct nog altijd een belangrijk onderdeel binnen

het spoorwegennetwerk – en tevens een geliefd fotomotief voor treinliefhebbers uit de hele wereld. Een korte wandeling met wat klimwerk brengt u naar een uitkijkgplatform; vanaf hier heeft u een prachtig uitzicht over het bouwwerk.

In het centrum vindt u een historische locomotief uit de bouwserie 044. Wie de indruk krijgt dat in Altenbeken alles om treinen draait, heeft geen ongelijk. Pas na de bouw van het viaduct en het spoorwegenknooppunt, inclusief depot en station, groeide Altenbeken uit van een klein dorp naar zijn huidige omvang. Er zijn nauwelijks inwoners te vinden die geen treinmedewerkers in hun familie hebben. De liefde voor treinen en vooral voor het viaduct

is overal zichtbaar. Zo wordt het viaduct 's nachts verlicht en werden de verschillende 10.000 euro kostende lichtinstallaties enkel door giften gefinancierd. Het geld werd door de bijna 10.000 inwoners al snel ingezameld. Niet alleen het bijzondere engagement van de burgers maakt een bezoek aan de brug de moeite waard; hij is gewoon schitterend.

Via de dorpjes Buke en Schwaney loopt de Paderborner Land Route vervolgens langs de Egge en daarna door een ongerept natuurlandschap met behoorlijk wat beken en bronnen. Na een paar hellingen wordt u beloond met verre uitzichten over de Paderborner hoogvlakte.

Altenbeken



Service




ALTENBEKEN

**Tourist-Information
Altenbeken**

Bahnhofstraße 5a
33184 Altenbeken
Tel. +49 5255 120030
info@altenbeken.de
www.altenbeken-tourismus.de



Lichtenau

De kracht van de wind, klooster-cultuur en 7000 jaar geschiedenis

Het traject van de hellingen is in de richting van Lichtenau voorbij, de fietsroute loopt van het Eggegebirge over in de Paderborner hoogvlakte – een uitgestrekt, glooiend landschap, deels karig maar toch vol energie. Al ruim 20 jaar lang draaien hier talrijke moderne windmolens en voorzien ze de 15 dorpen rond de stad Lichtenau van stroom. Sterker nog: binnen een aantal jaar wil de stad de totale energiebehoefte van zijn inwoners – ook voor vervoer en verwarming – uit de regeneratieve bronnen halen. Ook hier kunt u volop van de natuur genieten. Niet alleen vanaf het zadel trouwens: in het dorpje Atteln onderhoudt de vereniging „Naturbad Altenautal e.V.“ een idyllisch

bosbad, diens heldere water vrij van chloor is.

In de buurt kunnen fietsers een duik nemen in de geschiedenis: een van de zeven steengraven van het Altenautal werd hier gerestaureerd en voor educatieve doeleinden uitgebreid. Via de informatieborden komt u o.a. te weten dat de Paderborner hoogvlakte al 5000 jaar voor Christus bewoond werd.

Langs de route vindt u talloze andere monumenten uit latere eeuwen. Zoals de „Attelner Spieker“, een 400 jaar oud rijkelijk versierd vakwerkhuis. En natuurlijk is er het klooster Dalheim. Hier ontdekt u veel meer dan de geschiedenis van de voormalige augustijner kanunnikenstift; het overwegend goed behouden complex biedt boven-

dien onderdak aan een uniek museum voor de Europese kloostercultuur. Het brengt alle aspecten van de orden tot leven – van het dagelijkse leven van de nonnen en monniken tot aan de politieke, wetenschappelijke en geestelijke ontwikkelingen, die vaak beïnvloed werden door een groot aantal kloosters. Het belangrijkste tentoonstellingsstuk is het klooster Dalheim zelf. Zijn bloeitijd beleeft hij in de barok, maar het complex laat ook oudere bouwstijlen zien – zoals in de gotische kruisgangen. Terug naar de natuur: het Sintfeld, in het zuidelijke deel van de Paderborner hoogvlakte, wordt vooral gekenmerkt door rivieren en beken, zoals de Altenau. De bron van deze rivier ligt langs de route in Blankenrode, zijn monding in de Alme bereikt u pas later in Borchen.

Lichtenau

Service



Tourist-Information Stadt Lichtenau

Lange Straße 39
33165 Lichtenau
Tel. +49 5295 998841
tourist@lichtenau.de
www.lichtenau.de



Bad Wünnenberg

Van het Sintfeld naar het Sauerland, van het hooggelegen centrum naar het Aatal

Aan de rand van de uitgestrekte vlakte van het Sintfeld ligt het plaatsje Fürstenberg en het gelijknamige slot. Omdat het barokke herenhuis nog altijd bewoond wordt, kan men het gebouw alleen vanaf de buitenkant bewonderen. Ook de kasteeltuin is een blik door het hek waard.

Tijdens de volgende vier kilometer verandert het landschap duidelijk: Bad Wünnenberg geldt dan ook als poort tot het Sauerland. Het oriëntatiepunt van dit Kneipp-kuuroord, een verdedigingstoren uit de 13e eeuw, troont in de „bovenstad“, het deel van Bad Wünnenberg dat op een berg ligt. Maar het echte hoogtepunt van de stad is het „natuur-

rijke Aatal“. Tussen het kuurpark en de Aabach-stuwdam lopen talrijke wegen naar natuur en ontspanning. Via een wandelpad bereikt u een wildterrein – met damherten, edelherten en oerossen. En wie trek krijgt, vindt genoeg eetgelegenheden langs de route. Het blotevoetenpad brengt u via houten bruggen over de Aa dwars door de beek en combineert plezier met gezonde Kneipp-behandelingen.

Het Kneipp- en luchtkuuroord Bad Wünnenberg biedt een omvangrijk gezondheidsaanbod en talrijke arrangementen – vooral met behulp van de natuur.

In Bad Wünnenberg staat de gezondheidsleer van de priester Kneipp centraal. Kneipp vergaarde zijn kennis via de helende werking van water en genees-

krachtige planten en vormde met zijn inzichten een systematische gezondheidstheorie.

Het water versterkt het afweersysteem en het vegetatieve zenuwstelsel. Voor deze behandelingen zijn er in Bad Wünnenberg talrijke plekken te vinden.

De oever van het stuwmeer is zeer populair bij wandelaars, skaters en fietsers. De Paderborner Land Route loopt een groot deel langs dit stuk voordat u rechts afslaat richting Bleiwäsche.

Vanaf hier volgt er nog een stijging naar een van de mooiste uitkijkpunten van de route, met vergezichten over het lieflijke heuvellandschap van het Sauerland: Bleiwäsche is niet alleen het zuidelijkste, maar ook het hoogst gelegen dorp van het Paderborner Land.

Bad Wünnenberg

Service



Bad Wünnenberg Touristik GmbH

„Spanckenhof“, Leiberger Str. 10
33181 Bad Wünnenberg
Tel. +49 2953 99880
info@bad-wuennenberg-
touristik.de
www.bad-wuennenberg-
touristik.de



Büren

De Wewelsburg, barokke pracht en natuur in het Altetal

In de richting van Büren kruist de Paderborner Land Route opnieuw de Alme, diens monding in de Lippe bij Schloß Neuhaus aan het begin van de route ligt. Het natuurlijke verloop van deze visrijke waterloop volgt de weg langs de rand van het Sintfeld en verbindt daarbij een aantal bijzondere monumenten uit de regio. De ruïne Ringelstein trapt af: hoog boven de Alme gelegen vormt het een schilderachtig landschap, dat een korte beklimming meer dan waard is. U heeft een prachtig uitzicht over het Almetal en de bossen van het Sauerland. In Büren torenen het jezuïetencollege en de kerk Maria Immaculata boven het ensemble van talrijke historische bouwwerken uit. Hun bouw hebben deze twee monu-

menten te danken aan Moritz von Büren. Hij kreeg geen nakomelingen, maar benoemde de jezuïeten tot erfgenamen en verplichtte de orden tot het bouwen van de kerk. De ordebroeders benoemden Franz Heinrich Roth tot bouwmeester, die het laat-barokke godshuis in 1773 voltooide. Pronkstukken zijn vooral de plafondfresco's van Joseph Gregor Winck. In warme pasteltinten, typisch voor deze periode, vertolkte de schilder fases uit het leven van Maria. Hij gaf de afbeeldingen op zo'n manier weer dat bezoekers in de veronderstelling zijn dat ze direct naar de Westfaalse hemel kunnen kijken.

De „Mittelmühle“ en de „Bohrmühle“ laten u kennismaken met het vroegere leven. Tijdens openbare rondleidingen worden de turbine en het maalwerk in de

voormalige graan- en steenmolen in gang gezet – aangedreven door het water van de Alme.

Een stukje voorbij Büren komt een andere burcht, gelegen boven het dal, in zicht: de Wewelsburg is met zijn driehoekige vorm en prachtige façade in de stijl van de wezerrenaissance eveneens een schilderachtige verschijning. De burcht huisvest bovendien het historische museum van de hoogstift Paderborn, waar onder andere de geschiedenis van de heksenvervolging en het leven van de adellijken, de natuur en de industrialisatie aan bod komen. De gedenkplaats Wewelsburg herdenkt met de vaste tentoonstelling „Ideologie en terreur van de SS“ bovendien het ideologische misbruik van het monument door de SS.

Büren

Service



Stadt Büren

Königstraße 16
33142 Büren
Tel. +49 2951 970204
info@bueren.de
www.tourismus-in-bueren.de



Borchen

Grootse literatuur in een klein paviljoen

De Alme is een capricieus riviertje – vooral tijdens zijn laatste van de in totaal 60 kilometer richting Borchen. Afhankelijk van het seizoen beleven fietsers deze stromende ‘begeleider’ soms als gretige rivier die op sommige plekjes de knotwilgen natte voeten bezorgt. Soms kabbelt hij juist als rustig stroompje over de rotsbodem en op sommige plekken ligt hij zelfs helemaal droog, waardoor verschillende bruggen een nutteloze indruk wekken. Tijdens droge zomers zakt het water de grond in en baant zich een weg via kloven en kieren in het poruze kalksteen. Op pas beploegde velden komt het weer tevoorschijn, het kalksteen is op veel plekken als rotsformatie langs de route terug

te vinden. Het karst is een populaire bouwstof – zoals bijvoorbeeld voor de dom van Paderborn, de kerken in Borchen en deels voor de bouw van het Mallinckrodtshof.

Het historische riddergoed en het uitgestrekte landschapspark zijn te bereiken via een stenen brug, die de grachten rondom het herenhuis overspant. Een echte blikvanger is de in de tuin rondom het zwart-witte vakwerkgebouw gelegen paviljoen, het „Annette-tempeltje“. Een mooi plekje om na te denken, te lezen of misschien wel te schrijven. Op deze plek zou Annette von Droste-Hülshoff stukken van „Die Judenbuche“ hebben geschreven. In elk geval was de dichteres een graag geziene gast en heeft ook zij genoten van een blik over de rozentuin en de fruitweide.

Naast de kasteeltuin ligt het landschapspark met zijn oeroude bomen. Een korte wandeling brengt u naar de Altenauvlakte.

Een stukje verder met de rivier mee gaat deze over in de Alme. De Paderborner Land Route loopt van de rivier af naar een andere spannende plek.

Borchen

Service



Borchen
fünf Orte,
eine Gemeinde

Gemeindeverwaltung Borchen

Unter der Burg 1
33178 Borchen
Tel. +49 5251 38880
info@borchen.de
www.borchen.de



Salzkotten

Zeelucht, zout en kustplanten

Vanaf de Paderborner hoogvlakte loopt de fietsroute richting Salzkotten door de Westfälische Bucht, waarin trouwens – al is het vele miljoenen jaren geleden – zich ooit een prehistorische zee bevond. Hieraan heeft de regio het zout in de bodem te danken, dat in Salzkotten in verschillende zoutbronnen naar boven komt. Ook maakte het zout de oude handelsstad langs de Hellweg tijdens de middeleeuwen zeer welvarend.

Het historische gradeerwerk herdenkt deze oude zouttraditie. 50 meter lang en acht meter hoog zijn de sleedoornen wanden, waarover het zoute water uit de „nieuwe bron“ sijpelt. Dat verhoogt de zoutconcentratie, wat de zoutwinners de afgelopen eeuwen veel energie

heeft bespaard. Daarnaast ontstaat er rondom het gradeerwerk een aerosol houdende lucht, een microklimaat zoals aan zee, wat goed is voor de ademwegen.

Niet alleen zeelucht, maar ook een plantenwereld zoals aan de kust beleeft u in Salzkotten: in de Sültsoid, een 16 hectare groot beschermd natuurgebied ten zuidoosten van het historische centrum, groeit kweldergras, zilte rus en schorrenzoutgras. Een aantal van deze kustplanten kunt u bovendien terugvinden tussen de stenen van raadhuis, die door de „Unitas“, de oudste zoutbron van de stad worden gevoed.

De geschiedenis van het zout en de traditie van de zoutwinning wordt nog eens belicht in het zoutmuseum in het streekhuis op het

kerkplein, dat echter slechts een keer per maand of op aanvraag geopend is. Gelukkig zijn er nog een hoop andere historische gebouwen te bewonderen. Zoals de historische oliemolen uit de 16e eeuw, een schoenmaker, het bakhuis en de wagenmaker met smid.

Het „handwerkerseiland“ ligt aan de rivier de Heder, diens bron u al in Ursprunge bent gepasseerd. Parallel aan deze karstrivier fiets u verder richting Lippe.

Salzkotten



Service



SALZKOTTEN
MARKETING

Stadt Salzkotten Salzkotten Marketing

Marktstraße 8
33154 Salzkotten
Tel. +49 5258 5070
info@salzkotten-marketing.de
www.salzkotten-marketing.de



Delbrück

Een scheve kerktoeren en rechte wegen langs het Boker-kanaal

Het historische centrum van Delbrück lijkt net een kindertekening van een dorp: een dichte ring van vakwerkhuisjes rondom een statige kerk. Dat de kerktoeren door de jaren heen een beetje scheef is gaan staan, past inmiddels bij het stadsbeeld.

Het dichtbij elkaar staan van de huisjes heeft een goede reden: in tijden van oorlog werd het centrum verdedigd als een burcht – en de massieve kerk diende als laatste bescherming tegen de belagers.

Wie nu naar Delbrück afreist, belandt op een vredige plek. Vooral in het voorjaar genieten bezoekers van verse asperges, waarmee deze regio bekend is geworden. Het

„Gastlicher Dorf“ (gastvrije dorp) loont zeker als korte stop. Boerderijen uit verschillende regio's en tijdperken zijn met zeer veel engagement hier naartoe verplaatst en gerestaureerd. Samen vormen ze een historisch ensemble, waar traditionele ambachten tot leven komen.

Vanaf hier volgt de route het Boker-Heide-kanaal, dat geldt als een van de belangrijkste technische monumenten van Westfalen. Maar dat tegelijkertijd, dankzij de groene oevers en oude schaduwrijke bomen, een rustgevende werking heeft. Sinds 1852 wordt het kanaal gevoed door een klein beetje water uit de Lippe. Oorspronkelijk om de karige zandbodem van water te voorzien, en tegenwoordig om dit unieke technische monument te

behouden. Het verloop van het water wordt door de sluisen goed in de gaten gehouden. Dat er zo veel water wegvloeit, is niet perse problematisch. Het kanaal vertakt weer bij Schloß Neuhaus – niet ver van de krachtige zijrivieren van de Pader en de Alme.

Ook het tweede grote natuurparadijs in Delbrück is geschapen door mensenhanden: het Steinhorster Becken. Gelegen aan weerszijden van de Ems, diende het natuurgebied oorspronkelijk als beschermingsgebied tegen het hoge water. Ondertussen heeft het zich ontwikkeld tot een 82 ha groot biotoop. In zijn mozaïek uit watervlaktes, eilanden en moerassen leven talrijke waden watervogels.

Delbrück

Service



Stadt Delbrück

Lange Straße 45
33129 Delbrück
Tel. +49 5250 996-112
tourist@stadt-delbrueck.de
www.stadt-delbrueck.de



Hotels, gasthuizen en pensions

Vakantiewoningen en appartementen

Prijscategorie I	onder € 25,-
Prijscategorie II	€ 26,- tot € 40,-
Prijscategorie III	€ 41,- tot € 55,-
Prijscategorie IV	€ 56,- tot € 70,-
Prijscategorie V	€ 71,- tot € 100,-
Prijscategorie VI	meer dan € 100,-

Prijzen

De prijzen gelden bij hotels, gasthuizen en pensions als richtlijn per persoon in een tweepersoonskamer met douche of bad, inclusief ontbijt. Bij de appartementen, vakantiewoningen en herbergen gelden de prijzen als richtlijn per persoon in een vakantiewoning/appartement of in een slaapzaal. De aangegeven prijs categorieën kunnen afwijken van de uiteindelijke prijs.



Hotel Victoria Förster e.K. ****s

Prijscategorie III - IV
Afstand tot de route: 0 km



Bahnhofstr. 35, 33161 Hövelhof
Tel. +49 5257 93770
Fax +49 5257 9377900
mail@93770.de
www.93770.de



Appartementenverhuur Wilsmann

Prijscategorie I - III
Afstand tot de route: 0,4 km

Jägerstr. 25-29, 33161 Hövelhof
Tel. +49 5257 1393,
Fax +49 5257 6104
info@wilsmann.de
www.wilsmann.de
www.wohnen-unter-palmen-in-nrw.de



Gasthuis Spieker

Prijscategorie III
Afstand tot de route: 0,4 km



Detmolder Str. 86
33161 Hövelhof-Riege
Tel. +49 5257 2222
Fax +49 5257 4178
info@gasthaus-spieker.de
www.gasthaus-spieker.de



Vakantiewoning Meiwes

Prijscategorie I - III
Afstand tot de route: 1 km

Kleestr. 48
33161 Hövelhof
Tel. +49 5257 5749
Fax +49 5257 929992
r-meiwes@t-online.de
www.fewo-meiwes-hoelhof.de



Gasthof Kersting

Prijscategorie II
Afstand tot de route: 0 km



Sennestr. 95
33161 Hövelhof
Tel. +49 5257 940313
Fax +49 5257 940314
info@gasthofkersting.de
www.gasthofkersting.de

PADERBORN



Hotel Garni Zum Grünen Baum

Prijscategorie II
Afstand tot de route: 0 km



Gütersloher Str. 71
33161 Hövelhof
Tel. +49 5257 977770
Fax +49 5257 9777713
info@gruenen-baum-hoelhof.de
www.gruenen-baum-hoelhof.de



Best Western Plus Arosa Hotel ****

Prijscategorie IV - VI
Afstand tot de route: 0,6 km



Westernmauer 38
33098 Paderborn
Tel. +49 5251 1280
Fax +49 5251 128806
info@arosa-paderborn.de
www.arosa-paderborn.de



Hotel-Restaurant Piärdestall

Prijscategorie III
Afstand tot de route: 0 km



Gütersloher Str. 245
33161 Hövelhof-Riege
Tel. +49 5257 2244
Fax +49 5257 6880
info@piaerdestall.de
www.piaerdestall.de



Galerie-Hotel ****s

Prijscategorie IV
Afstand tot de route: 0,5 km



Bachstr. 1
33098 Paderborn
Tel. +49 5251 1224-0
Fax +49 5251 1224-19
info@galerie-hotel.de
www.galerie-hotel.de



Landhuis-Pension Göke

Prijscategorie II - III
Afstand tot de route: 3 km



Am Haustenbach 123
33161 Hövelhof
Tel. +49 5257 2836
Fax +49 5257 930663
info@landhaus-goeko.de
www.landhaus-goeko.de



Hotel zur Mühle ****s

Prijscategorie IV - V
Afstand tot de route: 0 km




Mühlenstr. 2, 33098 Paderborn
Tel. +49 5251 10750
Fax +49 5251 107545
info@hotelzurmuehle.de
www.hotelzurmuehle.de
www.boarding-suite.de



Hotel Hegemann garni

Prijscategorie III
Afstand tot de route: 0,1 km



Schmiedeteich 3
33161 Hövelhof
Tel. +49 5257 9367387
Fax +49 5257 9367388
info@hotel-hegemann.de
www.hotel-hegemann.de



Hotel Landhaus Jägerkrug ***

Prijscategorie III
Afstand tot de route: 5,7 km



Scharmeder Str. 165
33106 Paderborn-Elsen
Tel. +49 5254 9544-0
Fax +49 5254 9544-23
info@landhaus-jaegerkrug.de
www.landhaus-jaegerkrug.de



Vakantiewoning am Furlbach

Prijscategorie I - III
Afstand tot de route: 0 km



Gütersloher Str. 245
33161 Hövelhof-Riege
Tel. +49 5257 2244
Fax +49 5257 6880
info@piaerdestall.de
www.piaerdestall.de



Hotel Gerold

Prijscategorie II
Afstand tot de route: 3 km



Dr.-Rörig-Damm 170
33100 Paderborn
Tel. +49 5251 14450
Fax +49 5251 144544
rezeption@hotel-gerold.de
www.hotel-gerold.de

Accommodaties Paderborn

Paderborn

	<p>Welcome Hotel Paderborn****</p> <p>Prijscategorie IV - VI Afstand tot de route: 0 km</p> 	<p>Fürstenweg 13 33102 Paderborn Tel. +49 5251 28800 Fax +49 5251 2880100 info.pad@welcome-hotels.com www.welcome-hotels.com</p>		<p>Ibis Paderborn City **s</p> <p>Prijscategorie III Afstand tot de route: 0,1 km</p>	<p>Paderwall 1 – 5 33102 Paderborn Tel. +49 5251 1245 Fax +49 5251 124-888 ho718@accor.com www.ibis.com</p>
	<p>Jeugdherberg Paderborn</p> <p>Prijscategorie I - III Afstand tot de route: 0,3 km</p> 	<p>Meinwerkstr. 16, 33098 Paderborn Tel. +49 5251 22055 Fax +49 5251 280017 jh-paderborn@djh-wl.de www.djh-wl.de/paderborn</p>		<p>B&B Hotel Paderborn</p> <p>Prijscategorie II Afstand tot de route: 1,8 km</p>	<p>Bahnhofstr. 31 33102 Paderborn Tel. +49 5251 69300 Fax +49 5251 6930444 paderborn@hotelbb.com www.hotelbb.de</p>
	<p>Hotel Stadthaus****</p> <p>Prijscategorie IV Afstand tot de route: 0,2 km</p>	<p>Harthumarstr. 22 33098 Paderborn Tel. +49 5251 1889910 Fax +49 5251 188991555 info@hotel-stadthaus.de www.hotel-stadthaus.de</p>		<p>Boardinghouse Campus Lounge</p> <p>Prijscategorie II Afstand tot de route: 2,1 km</p>	<p>Mersinweg 2 33100 Paderborn Tel. +49 5251 69300 info@campuslounge.de www.campuslounge.de</p>
	<p>Waldhotel Nactigall****</p> <p>Prijscategorie III - IV Afstand tot de route: 2 km</p>	<p>Hatzfelder Str. 45 33104 Paderborn-Schloß Neuhaus Tel. +49 5254 80535-0 Fax +49 5254 80535-144 rezeption@waldhotel-nactigall.de www.waldhotel-nactigall.de</p>		<p>Dominik Motel</p> <p>Prijscategorie II Afstand tot de route: 0,7 km</p>	<p>Senefelderstr. 12 c 33100 Paderborn Tel. +49 5251 6893377 Fax +49 5251 6893320 info@dominik-motel.de www.dominik-motel.de</p>
	<p>Hotel Aspethera****s</p> <p>Prijscategorie III - IV Afstand tot de route: 0,2 km</p>	<p>Am Busdorf 7 33098 Paderborn Tel. +49 5254 1888-100 Fax +49 5251 2888-101 info@hotel-aspethera.de www.hotel-aspethera.de</p>		<p>Hotel-Restaurant Meermeier</p> <p>Prijscategorie II - III Afstand tot de route: 1,1 km</p>	<p>Ostenländer Str. 5, 33106 Paderborn-Sande Tel. +49 5254 5423 Fax +49 5254 60837 hotel-restaurant-meermeier@freenet.de www.hotel-restaurant-meermeier.de</p>
	<p>Hotel Heide Residenz****s</p> <p>Prijscategorie III - IV Afstand tot de route: 2,8 km</p>	<p>Sander Str. 37 33106 Paderborn-Elsen Tel. +49 5254 9565-0 Fax +49 5254 9565-950 info@heideresidenz.de www.heideresidenz.de</p>		<p>IBB Blue Hotel Paderborn</p> <p>Prijscategorie II Afstand tot de route: 3,9 km</p>	<p>Angelnweg 2 33102 Paderborn Tel. +49 5251 5450390 paderborn@ibbhotels.com blue.paderborn.ibbhotels.com</p>
	<p>Hotel-Restaurant Kaiserpfalz***</p> <p>Prijscategorie III Afstand tot de route: 2,6 km</p>	<p>Von-Ketteler-Str. 20 33106 Paderborn-Elsen Tel. +49 5254 97900 Fax +49 5254 979070 info@hotel-kaiserpfalz.de www.hotel-kaiserpfalz.de</p>		<p>Landgasthof Alt-Enginger Mühle</p> <p>Prijscategorie III Afstand tot de route: 2,6 km</p>	<p>Sander Str. 105 33106 Paderborn-Sande Tel. +49 5254 933778 Fax +49 5254 933782 info@alt-engingermuehle.de www.alt-engingermuehle.de</p>
	<p>IN VIA Hotel***</p> <p>Prijscategorie IV Afstand tot de route: 0,3 km</p>	<p>Giersmauer 35 33098 Paderborn Tel. +49 5251 2908-0 Fax +49 5251 2908-68 rezeption@invia-hotel.de www.invia-hotel.de</p>		<p>Road House Hotel</p> <p>Prijscategorie II Afstand tot de route: 5,7 km</p>	<p>Autohof Paderborn/Mönkeloh Borchener Str. 322, 33106 Paderborn Tel. +49 5251 4177770 Fax +49 5251 7177774 info@roadhouse-hotel.de www.roadhouse-hotel.de</p>

Accommodaties Paderborn | Bad Lippspringe

Bad Lippspringe

	Apartment am Lippesee Prijscategorie II - IV Afstand tot de route: 0,6 km	Karl-Korthaus-Str. 64 33106 Paderborn-Sande Tel. +49 5251 6938180 info@apartment-am-lippesee.de www.apartment-am-lippesee.de		Haus Strate Prijscategorie II Afstand tot de route: 0,6 km	Josefstr. 12 33175 Bad Lippspringe Tel. +49 5252 975940 Fax +49 5252 932515 info@haus-strate.de www.haus-strate.de
	Vakantiewoning Schäfer Prijscategorie II - III Afstand tot de route: 0,6 km	Horner Hellweg 84 33100 Paderborn/Neuenbeken Tel. +49 5252 9398581, Fax: 9398582 info@Vakantiewoning-paderborn.info www.Vakantiewoning-paderborn.info		Hotel Scherf Prijscategorie IV - V Afstand tot de route: 0,2 km	Arminiusstr. 23 33175 Bad Lippspringe Tel. +49 5252 2040 Fax +49 5252 204188 info@hotel-scherf.de www.hotel-scherf.de
	Vakantiewoning Trippel Prijscategorie II - IV Afstand tot de route: 2,7 km	Bielefelder Str. 173 a 33104 Paderborn-Sennelager Tel. +49 5254 85161 Mobil: 0170 4140653 Vakantiewoning@trippel-pb.de www.trippel-pb.de		Vakantiewoning Papst F***** Prijscategorie III - IV Afstand tot de route: 0,6 km	Karlstr. 58 33175 Bad Lippspringe Tel. +49 5251 1845556 Mobil +49 176 57744385 info@fewo-papst-badlippspringe.de www.fewo-papst-badlippspringe.de
	Gastenkamer am Lippesee Prijscategorie I - II Afstand tot de route: 0,6 km	Sander-Bruch-Str. 34 33106 Paderborn-Sande Tel. +49 5254 69046 Mobil +49 160 96615101 gaestezimmer@paderborn.com www.gaestezimmer-am-lippesee.de		Gasthuis Karenfeld P**** Prijscategorie II Afstand tot de route: 0,3 km	Antoniusstr. 12 a 33175 Bad Lippspringe Tel. +49 5252 96840 info@gaestehaus-karenfeld.de www.gaestehaus-karenfeld.de
<h1>BAD LIPPSRINGE</h1>				Vakantiewoning Boos F*** Prijscategorie I Afstand tot de route: 0,1 km	Grabenstr. 3 33175 Bad Lippspringe Tel. +49 5252 5789 rene.boos@gmail.com www.fewoboos.wordpress.com
				Best Western Premier Park Hotel & Spa ***** Prijscategorie V Afstand tot de route: 0,2 km	Peter-Hartmann-Allee 4 33175 Bad Lippspringe Tel. +49 5252 963-0 Fax +49 5252 963-111 info@parkhotel-lippspringe.de www.parkhotel-lippspringe.de
	Gasthuis Karenfeld P**** Prijscategorie II Afstand tot de route: 0,3 km	Antoniusstr. 12 a 33175 Bad Lippspringe Tel. +49 5252 96840 info@gaestehaus-karenfeld.de www.gaestehaus-karenfeld.de		Gasthuis Schmidt Prijscategorie II Afstand tot de route: 0,4 km	Wilhelmstr. 5 33175 Bad Lippspringe Tel. +49 5252 931144 Fax +49 5252 930095 info@gaestehausschmidt.de www.gaestehausschmidt.de
	Gasthuis Schmidt Prijscategorie III Afstand tot de route: 0,4 km	Wilhelmstr. 5 33175 Bad Lippspringe Tel. +49 5252 931144 Fax +49 5252 930095 info@gaestehausschmidt.de www.gaestehausschmidt.de		Haus Strate Prijscategorie II Afstand tot de route: 0,6 km	Josefstr. 12 33175 Bad Lippspringe Tel. +49 5252 975940 Fax +49 5252 932515 info@haus-strate.de www.haus-strate.de

Accommodaties Bad Lippspringe | Altenbeken

Altenbeken | Lichtenau

	Haus Tusche Prijscategorie I Afstand tot de route: 1,5 km	Am Flöthgraben 14 33175 Bad Lippspringe Tel. +49 5252 4112 Fax +49 5252 9229007 tusche@haus-tusche.de www.haus-tusche.de		Ferienwohnung Schünemann Prijscategorie I - II Afstand tot de route: 0,9 km	Schwarzer Weg 8, 33184 Altenbeken Tel. +49 5255 6975 Mobil +49 151 57444925 FeWo-Schuenemann@t-online.de www.schuenemann- Vakantiewoning.de
	Hotel Scherf Prijscategorie IV - V Afstand tot de route: 0,2 km	Arminiusstr. 23 33175 Bad Lippspringe Tel. +49 5252 2040 Fax +49 5252 204188 info@hotel-scherf.de www.hotel-scherf.de		Vakantiewoning Busse F*** Prijscategorie I Afstand tot de route: 0 km	Winterbergstr. 42 33184 Altenbeken Tel. +49 5255 716 Mobil +49 160 5901511 monikabusse.1962@gmail.com
	Zimmer Zentral Prijscategorie II Afstand tot de route: 0,2 km	Friedrichstr. 15 33175 Bad Lippspringe Tel.: 05252-9332600 info@zimmerzentral.de www.zimmerzentral.de		Vakantiewoning Anna Prijscategorie I Afstand tot de route: 0,7 km	Fam. Multhaup Hachmannstr. 6 33184 Altenbeken-Buke Tel. +49 5255 7883
<h1>ALTENBEKEN</h1>				Haus Schirdewahn Prijscategorie II Afstand tot de route: 0,7 km	Heistermannweg 32 33184 Altenbeken Tel. +49 5255 1466 Mobil +49 177 1844006 schirdewahn@paderborn.com www.haus-schirdewahn.de
				Vakantiewoning Sonnenschein Prijscategorie II Afstand tot de route: 0,5 km	Eichendorffstr. 11 33184 Altenbeken Mobil +49 176 41524225 durbeke@t-online.de
	Hotel Mertens**S Prijscategorie II Afstand tot de route: 0,4 km 	Christian-Schütze-Str. 1 33184 Altenbeken Tel. +49 5255 207 Fax +49 5255 930992 info@hotel-pension-mertens.de www.hotel-pension-mertens.de	<h1>LICHTENAU</h1>		
	Gasthof und FeWo am Rehberg Prijscategorie II Afstand tot de route: 2 km 	Am Siep 55 33184 Altenbeken Tel. +49 5255 6164 Fax +49 5255 930780 info@hausamrehberg.de www.hausamrehberg.de			
	Vakantiewoning Brigitta F**** Prijscategorie II Afstand tot de route: 1,5 km	Peter-Hille-Weg 12 33184 Altenbeken Tel. +49 5255 1790 Mobil +49 151 64014185 wschadomsky@aol.com www.Vakantiewoning-brigitta.de		Landgasthof Schäfers G**** Prijscategorie III Afstand tot de route: 0,1 km 	Schulstr. 6-10 33165 Lichtenau-Holtheim Tel. +49 5295 418 Fax +49 5295 407 info@landgasthof-schaefers.de www.landgasthof-schaefers.de
	Vakantiewoning Engemann F*** Prijscategorie I - II Afstand tot de route: 0 km	Osttorstr. 38 33184 Altenbeken-Schwaney Tel. +49 5255 930339 Fax +49 5255 933384 werner.engemann@gmail.com www.Vakantiewoning-engemann.de		Gasthaus Engemann**S Prijscategorie III - IV Afstand tot de route: 5,2 km	Hauptstr. 40 33165 Lichtenau-Kleinenberg Tel. +49 5647 230 Fax +49 5647 580 info@hotel-lichtenau.de www.hotel-lichtenau.de



Pelgrimsherberg Kleinenberg

Prijscategorie I
Afstand tot de route: 5,4 km

Goldstr. 1 a
33165 Lichtenau-Kleinenberg
Tel. +49 5647 9465126
Mobil +49 151 59479583
info@pilgercafe-kleinenberg.de
www.pilgercafe-kleinenberg.de



Vakantiehuis Waldblick

Prijscategorie I - II
Afstand tot de route: 0,1 km

Waldblick 13
33181 Bad Wünnenberg
Tel. +49 2953 966428
info@Vakantiehuis-r.de
www.Vakantiehuis-r.de



Vakantiehuis Dalheim F*****

Prijscategorie II - III
Afstand tot de route: 0,1 km

Reiß Weg 1
33165 Lichtenau - Dalheim
Tel. +49 5292 932669
jennifer@mdimmobilien.eu
www.mdimmobilien.eu



Vakantiehuis Lebenskunst

Prijscategorie II
Afstand tot de route: 0,1 km

Große Tweete 5
33165 Lichtenau-Atteln
Tel.+ 49 5254 67269
lebenskunst-atteln@gmx.de
www.lebenskunst-atteln.com



Ackfeld Hotel-Restaurant

Prijscategorie II
Afstand tot de route: 0,2 km



Bertholdstr. 9
33142 Büren
Tel. +49 2951 2204
Fax +49 2951 932919
ackfeld@aol.com
www.hotel-ackfeld.de



Jugendherberg Wewelsburg

Prijscategorie I - III
Afstand tot de route: 0,2 km



Burgwall 17, 33142 Büren
Tel. +492955 6155
Fax +492955 6946
jh-wewelsburg@djh-wl.de
www.djh-wl.de/wewelsburg



Landgasthof Kaiser

Prijscategorie III
Afstand tot de route: 3,9 km



Hauptstr. 42
33181 Bad Wünnenberg-Leiberg
Tel. +49 2953 407
Fax +49 2953 99013
info@landgasthof-kaiser.de
www.landgasthof-kaiser.de



Airport Hotel Paderborn****S

Prijscategorie IV - V
Afstand tot de route: 0,7 km

Kötterweg 10, 33142 Büren-Ahden
Tel. +49 2955 7474-0
Fax +49 2955 7474-160
reservierung@airporthotel-paderborn.com
www.airporthotel-paderborn.com



Flair Hotel Tannenhof****

Prijscategorie III - IV
Afstand tot de route: 0,3 km

Tannenweg 14
33181 Bad Wünnenberg
Tel. +49 2953 9880-0
Fax +49 2953 9880-12
flairhoteltannenhof@web.de
www.tannenhof-hotel.de



Gasthof und Appartements Almhof

Prijscategorie II
Afstand tot de route: 0,2 km

Rüthener Str. 1
33142 Büren-Weine
Tel. +49 2951 1892
almhof@almhof-thoene.de
www.almhof-thoene.de



Parkhotel / Restaurant / Café Hegers

Prijscategorie III
Afstand tot de route: 0 km

Hoppenberg 2
33181 Bad Wünnenberg
Tel. +49 2953 8349
Fax +49 2953 7774
info@parkhotel-hegers.de
www.parkhotel-hegers.de



Gasthof Happe

Prijscategorie II
Afstand tot de route: 1 km

Kirchplatz 7
33142 Büren-Harth
Tel. +49 2958 227
Fax +49 2958 997237
info@gasthofhappe.de
www.gasthofhappe.de



Ferienwohnung Am Kirchplatz

Prijscategorie I
Afstand tot de route: 0,5 km

Burgstr. 14
33181 Bad Wünnenberg
Tel. +49 2953 487
Mobil +49 177 1459375
fmkramps@t-online.de
www.fewo-kirchplatz.de



Gaststätte Zum Tannenhof

Prijscategorie II
Afstand tot de route: 0,2 km

Diesberg 17
33142 Büren-Brenken
Tel. +49 2951 2692
Fax +49 2951 936814
www.zum-tannenhof.de

Accommodaties Büren | Borchen

Salzkotten | Delbrück



Hotel Margarethen-Hof

Prijscategorie II
Afstand tot de route: 0,4 km

Sendstr. 5
33142 Büren-Brenken
Tel. +49 2951 5804
Fax +49 2951 9379538



Gasthuis Fraune

Prijscategorie II
Afstand tot de route: 2,5 km



Westernstr. 15 a
33154 Salzkotten-Thüle
Tel. +49 5258 9229070
Fax +49 5258 9229079
info@gastehaus-fraune.de
www.gastehaus-fraune.de



Landgasthaus Jägerhof

Prijscategorie II
Afstand tot de route: 6,5 km

Hauptstr. 24
33142 Büren-Hegensdorf
Tel. +49 2951 2621
Fax +49 2951 7526
juergen.nacke@jaegerhof-nacke.de
www.jaegerhof-nacke.de



Hotel-Restaurant Walz***

Prijscategorie III
Afstand tot de route: 1 km

Paderborner Str. 21
33154 Salzkotten
Tel. +49 5258 9880
Fax +49 5258 4849
info@hotel-walz.de
www.hotel-walz.de



Landhotel Kretzer

Prijscategorie III
Afstand tot de route: 0,1 km

Wilhelmstr. 2
33142 Büren
Tel. +49 2951 2443
Fax +49 2951 70119
info@hotel-kretzer.de
www.hotel-kretzer.de



Hotel-Restaurant Sälzerhof

Prijscategorie II
Afstand tot de route: 0,6 km

Am Stadtgraben 28
33154 Salzkotten
Tel. +49 5258 98630
Fax +49 5258 986325
info@saelzerhof.de
www.saelzerhof.de



Gasthof en appartementen Almehof

Prijscategorie II
Afstand tot de route: 0,2 km

Rüthener Str. 1
33142 Büren-Weine
Tel. +49 2951 1892
almehof@almehof-thoene.de
www.almehof-thoene.de



Alter Beyne Hof

Prijscategorie I
Afstand tot de route: 2,5 km

Holsener Str. 62
33154 Salzkotten
Tel. +49 2948 9497448
info@alterbeynehof.de
www.alterbeynehof.de



Vakantiewoning Finke

Prijscategorie I
Afstand tot de route: 1,3 km

Hepernstr. 12
33142 Büren-Harth
Tel. +49 2958 525
Mobil +49 171 2473988

DELBRÜCK



Gaststätte Zum Tannenhof

Prijscategorie I
Afstand tot de route: 0,2 km

Diesberg 17
33142 Büren-Brenken
Tel. +49 2951 2692
Fax +49 2951 936814
www.zum-tannenhof.de



Hotel Gasthaus Appel Krug***

Prijscategorie III - IV
Afstand tot de route: 0 km



Oststr. 11
33129 Delbrück
Tel. +49 5250 9789-0
Fax +49 5250 9789-10
info@appel-krug.de
www.appel-krug.de

BORCHEN



Haus Delbrück

Prijscategorie I - II
Afstand tot de route: 2,1 km



Frankenweg 1
33129 Delbrück-Lipling
Tel. +49 5250 970747
Fax +49 5250 970747
hausdelbrueck@gmx.de
www.monteurhausdelbrueck.de



Hotel-Restaurant Pfeffermühle

Prijscategorie II - III
Afstand tot de route: 0,8 km

Paderborner Str. 66
33178 Borchen-Nordborchen
Tel. +49 5251 540060
Fax +49 5251 5400699
info@pfeffermuehle-borchen.de
www.hotel-pfeffermuehle.com



Hotel-Landrestaurant Schnittker

Prijscategorie III
Afstand tot de route: 1,1 km



Schöninger Str. 88
33129 Delbrück-Schöning
Tel. +49 5250 8666
Fax +49 5250 1883
info@landrestaurant-schnittker.de
www.landrestaurant-schnittker.de



Hotel Waldkrug****
Prijscategorie V
Afstand tot de route: 0,4 km

Graf-Sporck-Str. 34
 33129 Delbrück
 Tel. +49 5250 9888-0
 Fax +49 5250 9888-77
 rezeption@waldkrug.de
 www.waldkrug.de



Hotel Altes Kontor
Prijscategorie III
Afstand tot de route: 0,2 km

Lippstädter Str. 88
 33129 Delbrück-Sudhagen
 Tel. +49 5250 9985232
 Fax. 05250 9985236
 info@hotel-altes-kontor.de
 www.hotel-altes-kontor.de



Swin & Soccer Park Westenhof
Prijscategorie I
Afstand tot de route: 4 km

Familie Meiwes
 Wiebeler Str. 24
 33129 Delbrück-Westenhof
 Tel. +49 2944 974432
 www.swin-soccer-park.de



Haus Delbrück
Prijscategorie I - II
Afstand tot de route: 2,1 km



Frankenweg 1
 33129 Delbrück-Lippling
 Tel. +49 5250 970747
 Fax +49 5250 970747
 hausdelbrueck@gmx.de
 www.monteurhausdelbrueck.de



Appartements Altes Kontor
Prijscategorie III
Afstand tot de route: 0,2 km

Lippstädter Str. 88
 33129 Delbrück-Sudhagen
 Tel. +49 5250 9985232
 Fax. 05250 9985236
 info@hotel-altes-kontor.de
 www.hotel-altes-kontor.de

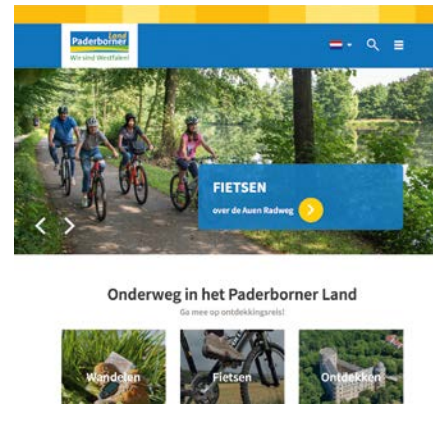


Vakantiewoning Bora
Prijscategorie II
Afstand tot de route: 0,7 km

Wittmundstr. 12
 33129 Delbrück
 Tel. +49 5250 936550
 Mobil +49 170 3571736
 fewo-bora@teleos-web.de
 www.fewo-bora.de



Meer informatie



www.paderborner-land.nl





Over de Paderborner Land Route

Informatie: lengte: ca. 252 km; start/eindpunt: Hövelhof; karakter: overwegend fietspaden, gemiddelde tot hoge moeilijkheidsgraad; dagetappes: 35 – 55 km

Inclusief	Prijs per persoon
6 x overnachting/ontbijt	In een tweepersoonskamer € 339,-
Uitvoerig informatiepakket met kaart	In een eenpersoonskamer € 459,-
Oorkonde	Bagagetransfer:
Tegen meerprijs:	Een persoon € 95,-
6 x bagagetransfer	Vanaf twee personen € 83,-
6 x proviand	Vanaf vier personen € 43,-

Boekingsperiode 1 jan 2019 t/m 31 dec 2019

Aanbieder / boekingen via:

Touristikzentrale Paderborner Land e. V.,
Königstr. 16, 33142 Büren Tel. +49 5251 3088111
info@paderborner-land.de, www.paderborner-land.nl



Impressum:

Uitgever:

Touristikzentrale Paderborner Land e. V.
Königstraße 16, 33142 Büren

Redactie:

Anja Veith Dipl.-Päd.

Teksten:

Thomas Sell

Concept:

Rodenbröcker Design, Bad Lippspringe

Ontwerp:

amy daramy | mediendesign, Paderborn

Kaartafbeeldingen:

Grafikatelier Schlottmann, Paderborn

Geoinformationen © Outdooractive © GeoBasis-DE / BKG

Foto's:

Herbert Hoffmann M. A., Reinhard Rohlf, LWL/Andreas
Lechtape Verkehrsverein Hövelhof, Thorsten Henning, M.
Davies, M. Fortmeier, Robert Timmermann, Heinz Nixdorf
MuseumsForum, Leistungsanbieter

Druk:

August 2019



Meer informatie



Informatie

- Routebeschrijving
- Bezienswaardigheden
- Kaart
- Hoogteprofiel
- Wegconditie
- Fietskaarten
- Internet
- GPS-gegevens



Das Lieblingswasser von Mutter Natur.

Natriumarm, aber mit vielen lebenswichtigen Mineralien wie Calcium und Magnesium, ist Carolinen Mineralwasser aus den Tiefen des Teutoburger Waldes unnachahmlich im Geschmack. Und damit gehört Carolinen zu einem der besten Mineralwässer, die uns die Natur schenkt. Carolinen. **Aus gutem Grund.**

Carolinen
Aus gutem Grund



HET PADERBORNER LAND!

- Natuur en cultuur
- Tuinen en parken
- Middeleeuwen en computers
- Fietsen en wandelen
- Asperges en bier
- Gezondheid en welzijn
- Winkelen en feesten

Bestel gratis
onze brochures!

