

WANDELEN



IN HET PADERBORNER LAND



Wir sind Westfalen!

Dat Paderborner Land



Welkom in het Paderborner Land!

Veelzijdige landschappen, onvergetelijke uitzichten en een dicht routenetwerk maken het Paderborner Land tot een interessante bestemming voor wandelaars. Routes met verschillende afstanden en moeilijkheidsgraden doorkruisen de beboste hellingen van het Eggegebirge en het Teutoburgerwoud, het ruige karstlandschap van de Paderborner hoogvlakte en de heidevelden van de Senne en garanderen een veelzijdige kennismaking met ons natuur- en cultuurlandschap.

Met de Steinhorster Becken, de Aabachstuwdam of de zinkvooitjes bij Blankenrode biedt het Paderborner Land een volop redenen om te wandelen. Een overnachting bij een van onze vriendelijke accommodaties en de lekkere regionale keuken zorgen voor kracht voor het volgende wandelavontuur!

Met deze brochure willen wij u enthousiast maken voor de veelzijdigheid van de wandelregio Paderborner Land. Daarvoor presenteren wij u een selectie van onze mooiste routes. Alle routes zijn aangegeven met wegwijzers. Kaarten, hoogteprofielen en GPS-gegevens zorgen voor een makkelijke oriëntatie en veel wandelplezier. Wij wensen u veel plezier met de wandelingen in het zuiden van de vakantie regio Teutoburgerwoud.



Inhalt:

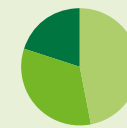
Kwaliteitsroutes	p. 6–17
Korte wandelroutes	p. 18–25
Halve dag-wandelroutes	p. 26–32
Arrangementen	p. 31
Eendagse wandelroutes	p. 33–39
Meerdaagse wandelroutes	p. 40–43
Informatie, literatuur en kaarten	p. 44–45
Colofon	p. 46




Wir sind Westfalen!

Kreis Paderborn | Wirtschaft & Tourismus
Touristikzentrale Paderborner Land
Königstraße 16, 33142 Büren
Tel. +49 5251 308-8111
info@paderborner-land.de
www.paderborner-land.nl

Viadukt Wanderweg



- Landweg
- Verharde weg
- Geasfalteerde weg



Lengte: ca. 30 km



Wandelen langs de spoorweggeschiedenis

Voor treinliefhebbers geldt Altenbeken, aan de poort van het Eggegebirge, al lang als paradijs: steeds meer gasten komen hierheen om de spoorwegtraditie van deze plaats te ontdekken. Beleef hier de bijzondere sfeer bij de aanblik van het machtige spoorwegviaduct en maak kennis met de oude stations, de keerdriehoek, de Rehbergtunnel en de 044-museum-locomotief in het centrum. Elke avond straalt het viaduct als een imposant lichtkunstwerk dankzij de spectaculaire verlichting van zijn hoge bogen.

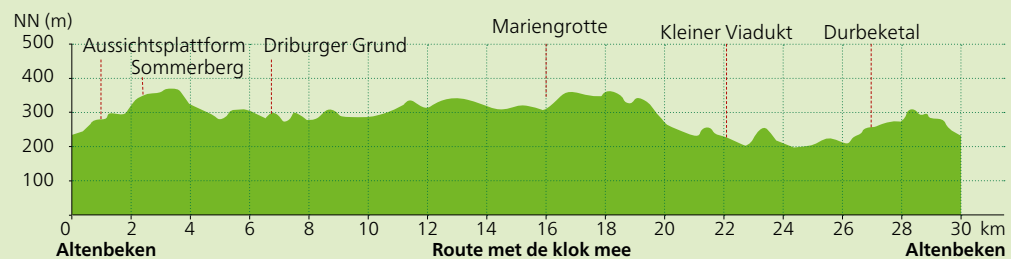
Liefhebbers van spoorwegfotografie raken in de ban van de indrukwekkende beelden van het viaduct vanaf het uitkijkplatform. Combineer deze bijzondere spoorweg met een wandeling over de 'Viadukt Wanderweg'. De 29 km lange route rond Altenbeken is een ideale combinatie van spoorweg- en natuurbewondering. Tijdens de wandeling over de verzorgde en goed bewegwijzerde paden openbaren zich steeds opnieuw de prachtigste uitzichten over het machtige spoorwegviaduct – de grootste stenen spoorwegbrug van Europa.

De Duitse Wandelbond heeft de Viadukt Wanderweg al vanaf 2008 bekroond als „Kwaliteitsroute Wandelbaar Duitsland“.

www.viadukt-wanderweg.de



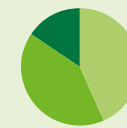
Start/eindpunt: Altenbeken, Alter Kirchweg, Denkmal-Lokomotive



Gemeinde Altenbeken
 Bahnhofstr. 5a, 33184 Altenbeken
 Tel. +49 5255 120031
 tourismus@altenbeken.de
 www.altenbeken.de



Paderborner Höhenweg



- Landweg
- Verharde weg
- Geasfaltterde weg



Länge: ca. 21,4 km



Panoramatocht rondom Neuenbeken

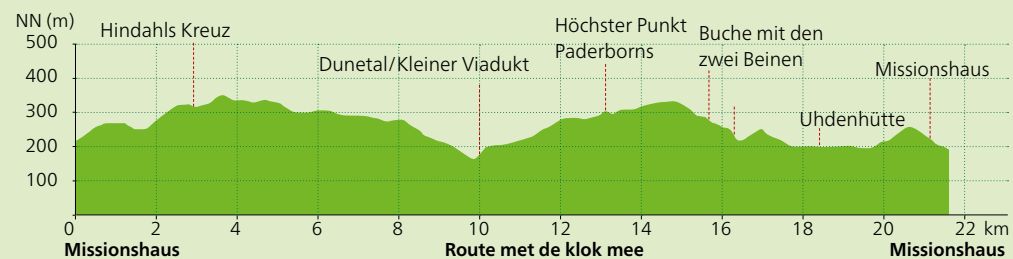
Het romantische Beketal tussen Altenbeken en Neuenbeken behoort tot de mooiste dalen in het Paderborner Land. In het groene dal grazen koeien en runderen, schitterende oude beukenbossen bedekken de hellingen en vanaf de top heeft u steeds opnieuw de mooiste uitzichten. De ruim 21 kilometer lange Paderborner Höhenweg, die u dankzij een tussenroute ook via een 14 kilometer lange noord- en een 10 kilometer lange zuidlus kunt bewandelen, toont de schoonheid van het Beketal en biedt nog meer spannende wandelbelevissen: bewondert u vanaf het nieuwe uitkijkplatform het kleine viaduct met zijn elf stenen bogen en kijkt u uit over het dal van de Beke.

Maak kennis met interessante cultuurhistorische bezienswaardigheden zoals de tienhoekige voormalige glasfabriek Uhden en het mysterieuze mausoleum van de glasblazersfamilie, of het midden in het bos gelegen pestkerkhof. „Beklim“ het hoogste punt van Paderborn, gemarkeerd door een groot kruis, waar u uw naam kunt achterlaten in het gastenboek. Sinds 2022 is er een nieuwe, ruim drie kilometer lange gezinsvariant met het motto: „Beestachtig veel pret in het bos“. Nieuwsgierige kinderen kunnen hier spelenderwijs van alles ontdekken.

www.paderborner-hoehenweg.de

www.facebook.com/paderbornerhoehenweg

Start/eindpunt: Paderborn-Neuenbeken, Missionshaus (alternatief: Dunetal)



Tourist Information Paderborn
Königsplatz 10, 33098 Paderborn
Tel. +49 5251 8812980
tourist-info@paderborn.de
www.paderborn.de/wandern



PaderWanderung



- Landweg
- Verharde weg
- Geasfalterde weg



Lengte: ca. 11,9 km



Langs de kortste rivier van Duitsland

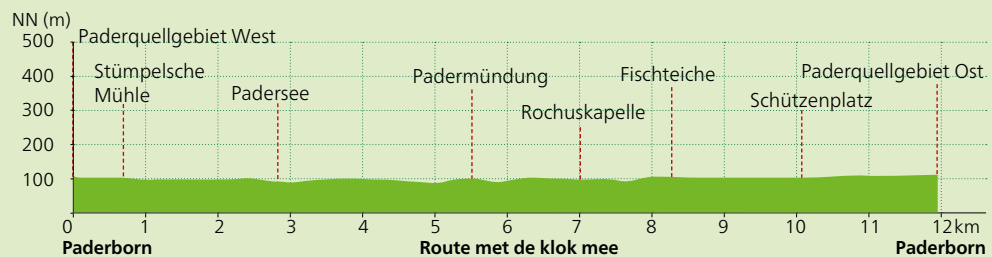
De PaderWanderung is niet alleen bekend vanwege de kortste rivier van Duitsland, maar ook dankzij een uniek natuurfenomeen: de ruim 200 bronnen van de Pader, die midden in het centrum van Paderborn ontspringen.

De route begint voor de Abdinghofkirche, boven het westelijke Pader-brongebied. Wandelend langs oude molens bereikt u de samenvloeiing van de Paderarmen. De tocht gaat verder door de Paderweiden en -vlaktes richting de Padersee. Hier splitst de weg zich: u kunt verder wandelen langs de Rochuskapel naar het natuurgebied Fischteichen en vanaf hier via het Schützenplatz terug naar het oostelijke brongebied. Of u kiest ervoor om via het Schloß- & Auenpark tot aan de monding in de Lippe te wandelen. Het is ook mogelijk om de routes te combineren. Via een verbinding net na de Ottilienbron kunt u de route ook afkorten.


Voor gezinnen biedt de PaderWanderung nog een leuke bijkomstigheid: onderweg liggen tot wel acht speeltuinen, zodat er tijdens de wandeling geregeld een korte pauze ingelast kan worden. De PaderWanderung is ontstaan na de 115e Deutscher Wandertag (Duitse Wandeldag) in 2015 en werd in september 2017 als eerste Duitse wandelroute door de Duitse wandelbond bekroond met het predicaat „Qualitäts-Stadtwanderung“ (kwaliteits-stadswandeling)

www.pader-wanderung.de

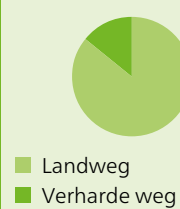
Start/eindpunt: Paderborn, Abdinghofkirche/Paderborn Stadtbibliothek of Schloß Neuhaus, Padermündung



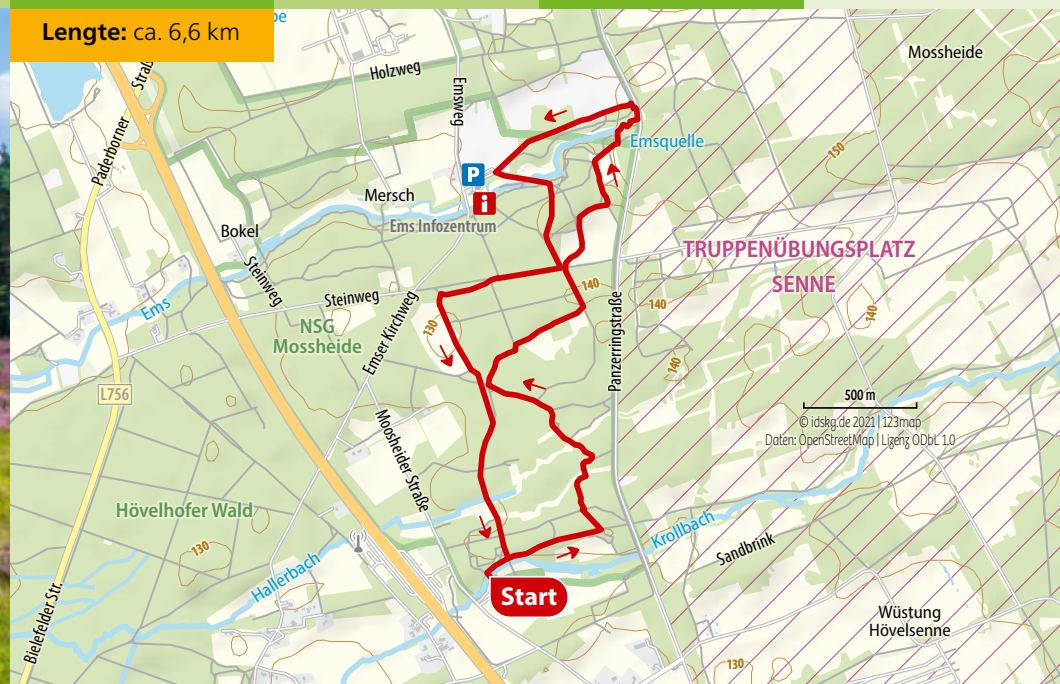
Tourist Information Paderborn
Königsplatz 10, 33098 Paderborn
Tel. +49 5251 8812980
tourist-info@paderborn.de
www.paderborn.de/wandern



Heideland Rundwanderweg



Lengte: ca. 6,6 km



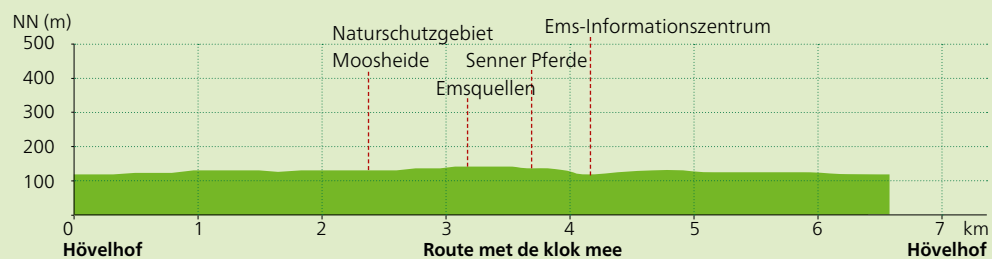
Heideland Rondweg

Wie de Senne wil komen ontdekken, wordt met de „Heideland Rundwanderweg“ direct de heide op gestuurd en ontdekt hier ‘echte Sennen’ op vier benen. De wandeling start vanaf de parkeerplaats „Sandfangteich“, direct naast de Krollbach. Vanaf hier wandelt u richting het noorden en loopt daarbij langs uitgestrekte dennenbossen. Steeds opnieuw komt u bij grote open plekken, bestreken door heidevelden – het karakteristieke beeld van de Senne. Via de bronnen van de Ems komt u bij een mooie bezienswaardigheid; de Senner paarden. Ooit draafde dit bescheiden paardenras semiwild over de Senne. Inmiddels is de kudde met ruim 50 dieren zeer klein geworden. Het biologische station Kreis Paderborn-Senne onderhoudt deze kleine kudde, die tijdens de zomermaanden in een omheind deel van de Moosheide weidt.

Lets verderop bevindt zich het Ems-Informatiecentrum. Wie de bronnen van de Ems zelf een keertje wil laten ontspringen, moet hier zeker een bezoekje inplannen. Vanaf hier brengt de rondweg u richting het zuiden. Naast dennenbossen en heidevlaktes komen wandelliefhebbers ook langs dalen vol weidevelden. Kort daarna bereikt u weer de parkeerplaats „Sandfangteich“.

Tipp: Het is zeker de moeite waard op via de Emsquellen Wanderweg richting Hövelhof te wandelen, hier staat u een ander hoogtepunt te wachten: de bifurcatie van de Krollbach.

Start/eindpunt: Hövelhof, Parkeerplaats Sandfangteich (Moosheider Straße)



Tourist-Information Hövelhof
Schloßstraße 11, 33161 Hövelhof
Tel. +49 5257 5009860
tourismus@hoevelhof.de
www.hoevelhof.de



Historischer Wanderweg Hövelhof



- Landweg
- Verharde weg
- Geasfalterde weg



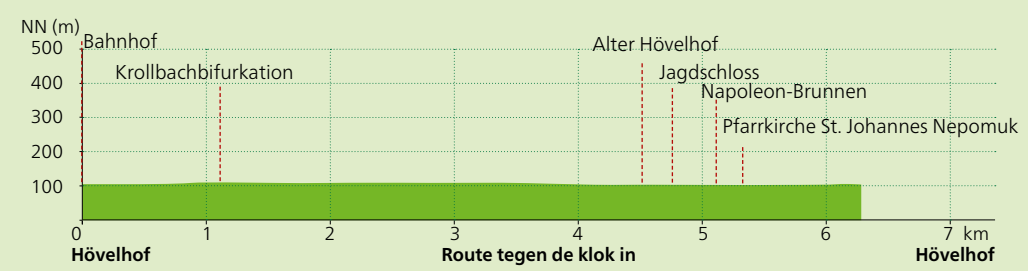
Länge: ca. 6,3 km



Wandelen door de geschiedenis

De Sennegemeente Hövelhof heeft zijn naam te danken aan het oude meierhof, dat als 'oerhof' van Hövelhof minstens 1000 jaar teruggaat. Op een belastinglijst uit het jaar 1446 duikt het Hövelhof voor het eerst op. In 1903 brandde het hof af. Pas in het jaar 1661 werd er naast de hofwoning het jachtslot van de Paderborner prinsbisschop gebouwd. Van hieruit ontwikkelde zich de huidige gemeente en werd het voormalige jachtslot het oriëntatiepunt van Hövelhof. De historische wandelroute laat als themaroute de wandelaars kennismaken met de ontwikkelingen van de relatief jonge Sennegemeente. Want pas in het jaar 1715 werd de katholieke kerkgemeente St. Johannes Nepomuk Hövelhof gesticht. Daarmee werd ook de grondsteen voor het ontstaan van de politieke gemeente, in het jaar 1807, gelegd. Als relatief korte route van ongeveer zes kilometer over overwegend verharde wegen is de route ook geschikt voor gezinnen met kinderwagens en mindervaliden. Start- en eindpunt van de route is het station van Hövelhof. Wandelaars reizen heel comfortabel met de 'Senne-Bahn' de treinverbinding tussen Paderborn en Bielefeld. Wie liever door het bos wandelt, kan de wandelroute combineren met de heemkundige wandelroute (A5).

Start/eindpunt: Hövelhof, station Hövelhof – de poort naar de Senne



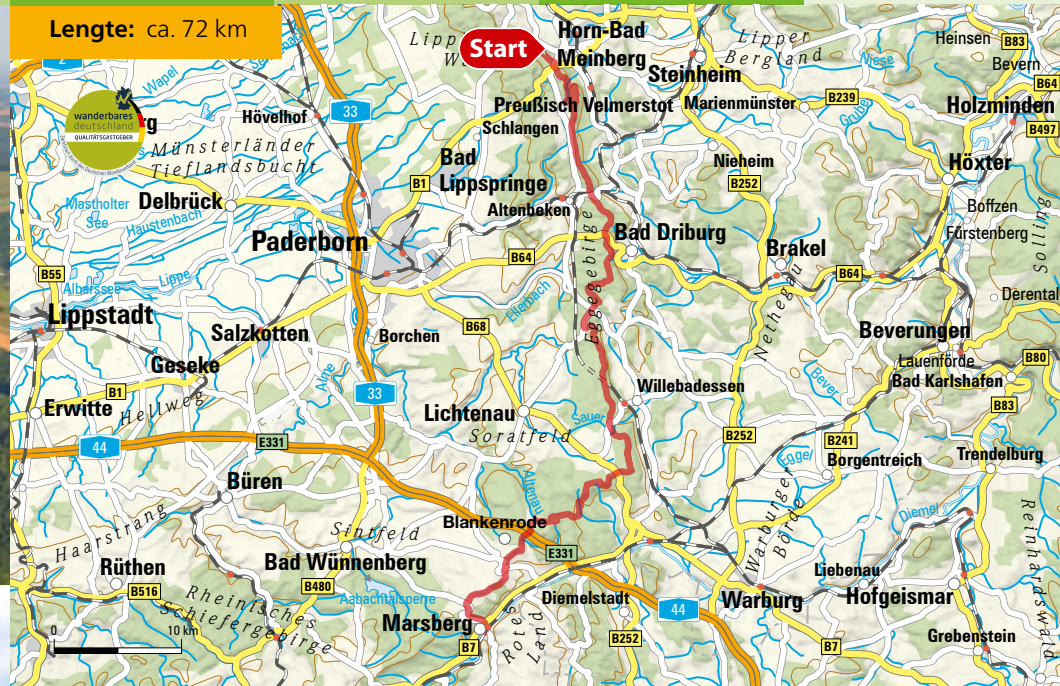
i Tourist-Information Hövelhof
 Schloßstraße 11, 33161 Hövelhof
 Tel. +49 5257 5009860
 tourismus@hoevelhof.de
 www.hoevelhof.de



Eggeweg



- Landweg
- Verharde weg
- Geasfalteerde weg



Horn-Bad Meinberg – Altenbeken – Lichtenau – Marsberg

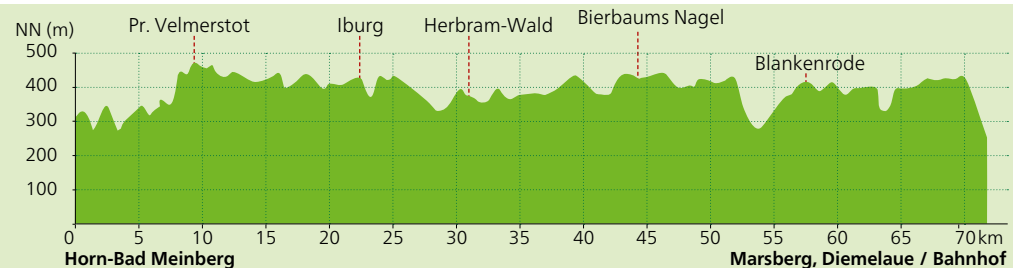


Als oudste, sinds 2004 continu gecertificeerde kwaliteitsroute van „Wanderbares Deutschland“ behoort de Eggeweg tot de absolute top van Westfalen voor iedereen die graag buiten actief is.

Met zijn 72 km lange traject loopt de route over historische paden. Een oude handelsstraat volgend, ontdekt u eeuwenoude offer- en grensstenen, historische forten en getuigen uit de vroege industrialisatie en de spoorweggeschiedenis. Het routeverloop langs de bergkam staat garant voor spectaculaire vergezichten over het landschap bij relatief weinig intensieve beklimmingen. Bij Blankenrode vindt u langs de route een echte botanische bijzonderheid: het zinkviooltje groeit wereldwijd alleen op deze plek! Bij 23 wandelhutten, keurig voorzien van een veiligheidsbord, kunt u onderweg een pauze inlassen. Trouwens: wie na het bewandelen van de Eggeweg nog niet uitgewandeld is, kan het wandelplezier voortzetten met de aansluitende Hermannsweg. Samen vormen de Eggeweg en de Hermannsweg het wandelproject „Hermannshöhen“, een wandelavontuur in een gevarieerd natuur- en cultuurlandschap.

www.eggeweg.de und www.hermannshoehen.de

Start/eindpunt: Horn-Bad Meinberg / Parkeerplaats Externsteine/Marsberg



Eggegebirgsverein e. V.
 Pyrmonter Str. 16
 33014 Bad Driburg
 Tel. +49 5253 931176
 info@eggegebirgsverein.de
 www.eggegebirgsverein.de

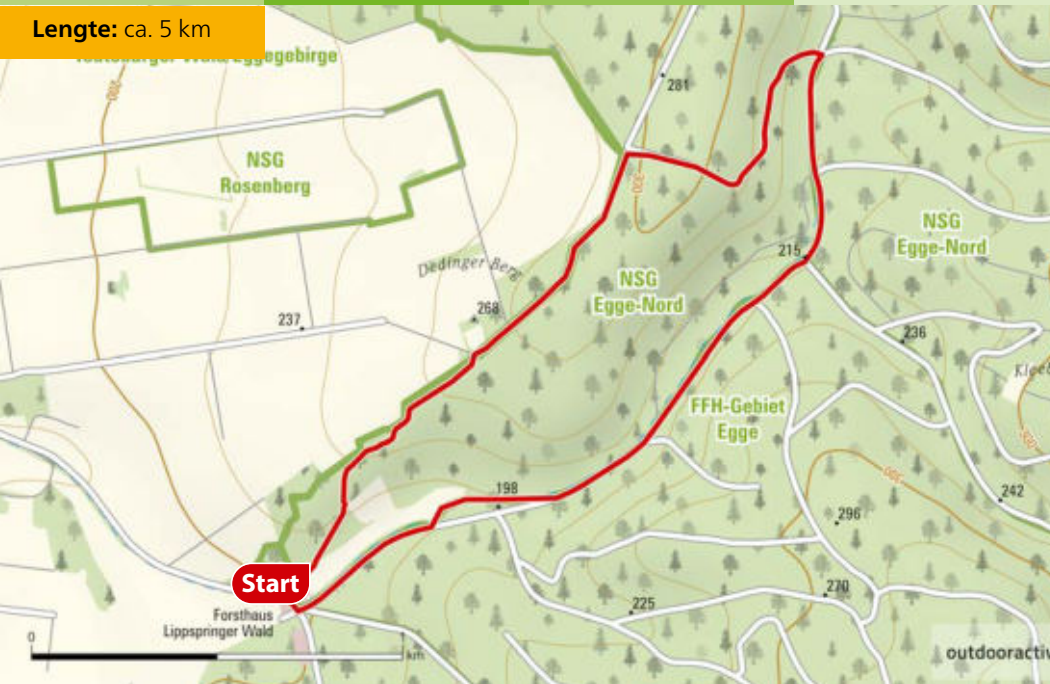


Buchen-Wildnis-Pfad



- Landweg
- Verharde weg
- Geasfalteerde weg

Lengte: ca. 5 km


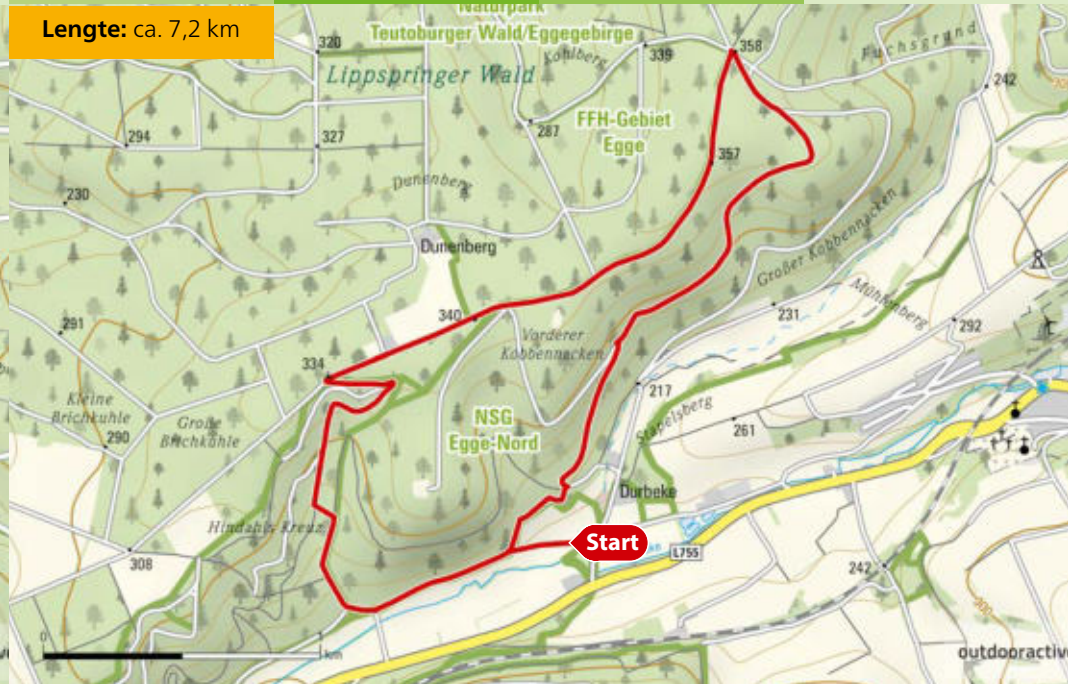


Naturerbe-Pfad



- Landweg
- Verharde weg
- Geasfalteerde weg

Lengte: ca. 7,2 km



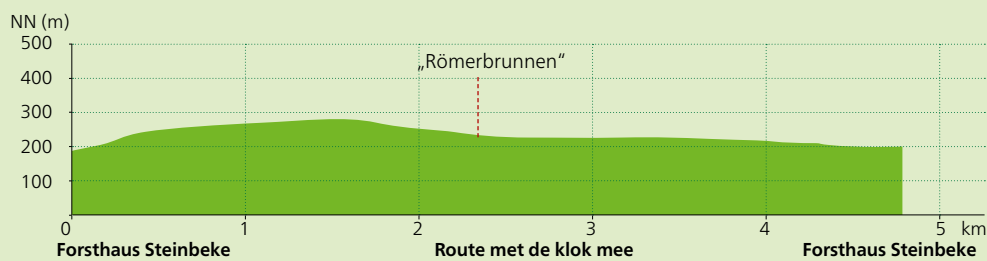
Ontdek de oerwoud van morgen

Met de rondweg Buchen-Wildnis-Pfad wandelt u rond het bosgebied Rosenberg en passeert daarbij ook twee ongerepte stukken natuur. Tijdens uw wandeltocht maakt u kennis met originele paden, stille bosranden, steengroeven, beekjes, oude bomen en nog veel meer bijzonderheden.

Onderweg beleeft u de fascinerende en rijke flora en fauna van het Naturerbe-Wald. Een afkorting van ca. 1,2 km maakt deze route ook toegankelijk voor rolstoelen.

www.naturerbe-wanderwelt.de

Start/eindpunt: Bad Lippspringe, Forsthaus Steinbeke

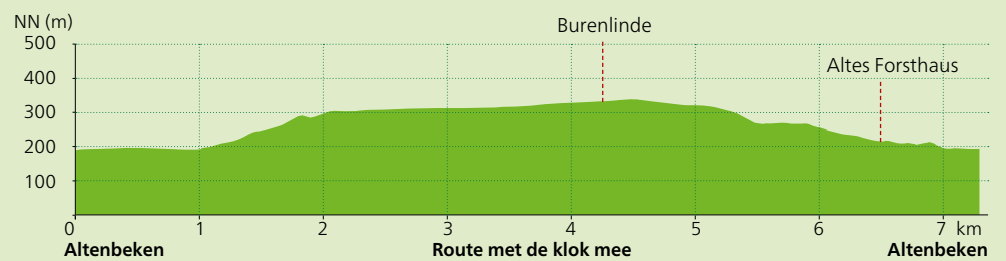


Wat de natuur ons nalaat

Tijdens uw wandeling over het Naturerbe-Pfad kunt u in oude beukenbossen de kringloop van het leven van dichtbij aanschouwen. Wat er allemaal te zien valt, is aan het bos zelf; het schrijft zijn eigen geschiedenis. Oplettende wandelaars ontdekken de ware schoonheid van het Naturerbe-Wald – stil, wild en imposant. De route loopt, met de klok mee, bergopwaarts door indrukwekkende beukenbossen.

www.naturerbe-wanderwelt.de

Start/eindpunt: Altenbeken, Waldhaus Durbeke



Gemeinde Altenbeken
Bahnhofstraße 5a, 33184 Altenbeken
Tel. +49 5255 120031
tourismus@altenbeken.de
www.altenbeken.de



Gemeinde Altenbeken
Bahnhofstraße 5a, 33184 Altenbeken
Tel. +49 5255 120031
tourismus@altenbeken.de
www.altenbeken.de



Walderlebnis-Pfad



- Landweg
- Verharde weg
- Geasfalterde weg

Lengte: ca. 9,8 km



Een avontuurlijke tocht voor het hele gezin



- Verharde weg
- Geasfalterde weg

Lengte: ca. 6,9 km



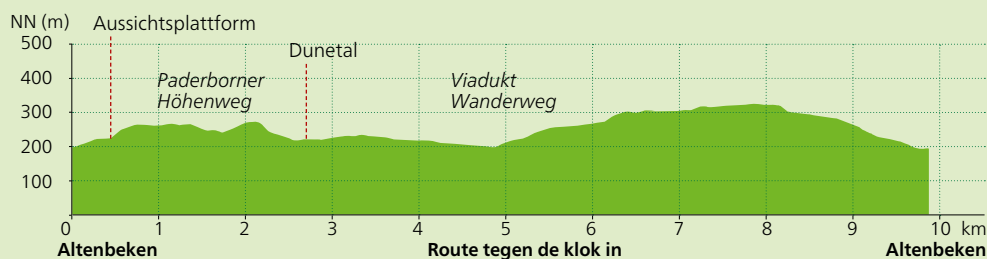
Wandelen door het Dunetal

Met het Walderlebnis-Pfad geniet u niet alleen van het uitzicht over het Dunetal; de opletende wandelaar ontdekt misschien ook de veelzijdige orchideeënsoorten langs de route. Door de lucht zweeft de rode wouw en wie weet ontdekt u tussen de boomtoppen door wel een oehoe. De route

loopt voor een deel over twee kwaliteitsroutes, de Viadukt Wanderweg en de Paderborner Höhenweg.

www.naturerbe-wanderwelt.de

Start/eindpunt: Altenbeken, Wandelparkeerplaats Kleiner Viadukt

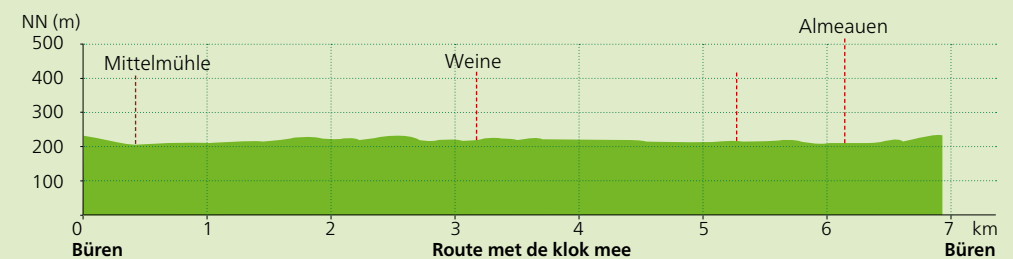


Avontuur in de kinderschoenen

Een wandelroute voor het hele gezin. Met slechts 97 hoogtemeters is deze 7 km lange route een ideale wandeltocht voor alle leeftijden. Startend op het marktplein van Büren, slingert deze toegankelijke avonturentocht langs de Jezuïetenkerk en de Mittelmühle door het Alme-landschap tot aan

Gut Holthausen. Via de Alme loopt de wandelroute terug naar Büren, waar u in een van de cafés en restaurants uw tocht kunt afsluiten met een heerlijk avondmaal. Deze wandellus is rolstoeltoegankelijk.

Start/eindpunt: Büren, Marktplatz



Gemeinde Altenbeken
Bahnhofstraße 5a, 33184 Altenbeken
Tel. +49 5255 120031
tourismus@altenbeken.de
www.altenbeken.de



Stadt Büren
Königstraße 16, 33142 Büren
Tel. +49 2951 970204
info@bueren.de
wandern@bueren.de



Rondom de Steinhorster Becken

- Landweg
- Verharde weg
- Geasfalteerde weg

Lengte: ca. 5 km

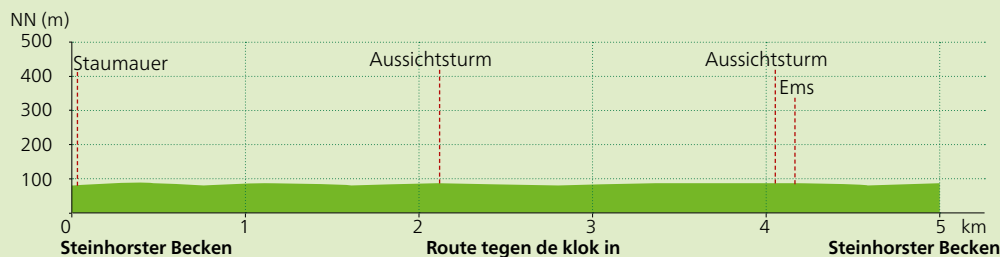


A3

Waar de Ems stroomt ...

Laat u tijdens een wandeling rondom de Steinhorster Becken verleiden door de schoonheid van de natuur! Geldt als het grootste door mensenhanden, en ter natuurbescherming ontwikkelde reservoir van Noordrijn-Westfalen dat niet voor andere exploitatiedoeleinden ontwikkeld is en een biotoop vormt voor zeldzame wad- en watervogels. De wandelroute loopt langs een mozaïek van watervlaktes, eilanden en moeraslandschap. Geniet van de indrukwekkende natuur! Aan het eind van de wandeling geniet u bij café Brinkmeier van een kop koffie met zelfgebakken taart.

Start/eindpunt: Delbrück-Steinhorst, parkeerplaats Neubrückstraße



Steinbekeweg

- Verharde weg
- Geasfalteerde weg

Lengte: ca. 9,5 km

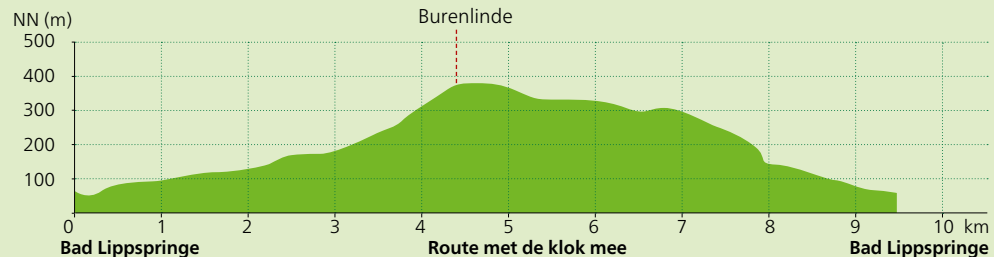


A1

Steinbekeweg

De rondtocht start bij het Forsthaus en begeleidt u door het Lippspringer Wald. De route ligt grotendeels in het bos en biedt daardoor goede mogelijkheden om wild te spotten; hier bevindt zich het broedgebied van de grootste inheemse roofvogel, de rode wouw. Typierend voor de Eggevlakte en de Paderborner hoogvlakte zijn de in het kalksteen gesijpelde stromen en beken zoals de Steinbeke, die in het natuurgebied Bielsteinhöhle ontspringt en ten zuiden van Bad Lippspringe in de Lippe uitmondt.

Start/eindpunt: Bad Lippspringe, Forsthaus „Bad Lippspringer Wald“



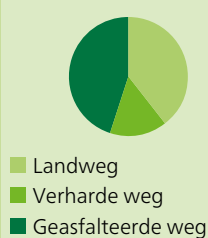
Stadt Delbrück
Lange Straße 45, 33129 Delbrück
Tel. +49 5250 996116
tourist@delbrueck.de
www.delbrueck.de



**Bad Lippspringe Marketing
Tourist-Information**
Lindenstr. 1a, 33175 Bad Lippspringe
Tel. +49 5252 26260
marketing@bad-lippspringe.de
www.bad-lippspringe.de



Marienloher Lipperundweg



Lengte: ca. 5,8 km



Bleiwäscher Bäche-Weg



Lengte: ca. 8,5 km



Groene beemden en de Lippe

De slechts zes kilometer lange Marienloher Lipperundweg loopt door de ten noorden van de gemeente gelegen rivierlakte van de Lippe. Paarden en weidevelden vindt u in het eerste stuk van de wandelroute aan weerskanten van de weg, die wordt omzoomd door oude knotwilgen, essen, eiken en populieren. Een grote zwerfkei markeert de plek waar de Beke in de Lippe uitmondt. Daarna volgt er een mooi natuurpad, dat voortdurend langs de Lippe loopt – soms langs de steile oever, maar soms ook direct langs het water. | www.marienloher-lipperundweg.de

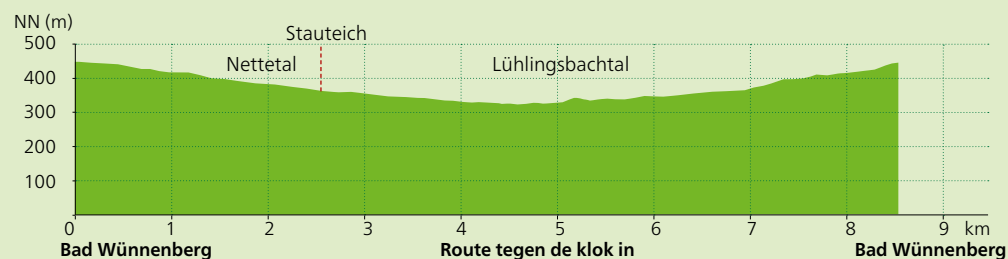
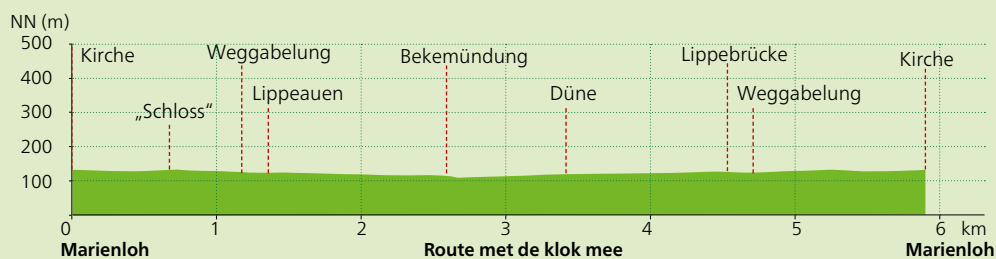
Start/eindpunt: Paderborn-Marienloh, parochiekerk St. Joseph

B1

Langs slingerende beekjes

Deze rondweg brengt u door het beschermd natuurgebied Nette- & Lühlingsbachtal, dat ten noorden ligt van het Bad Wünnenberger stadsdeel Bleiwäsche. Het ongerepte landschap trekt ook veel diersoorten aan; met een beetje geluk kunt u hier de zwarte ooievaar bewonderen. Gedurende ongeveer de helft van de tocht volgt u de Nette door het waterrijke Leiberger Wald. Aangekomen bij de bosrand, wandelt u langs de rivierlakte van de Lühlingsbach weer terug richting Bleiwäsche. Mede aan dit drassige landschap heeft het beschermde natuurgebied zijn charme te danken.

Start/eindpunt: Bad Wünnenberg-Bleiwäsche, Wandelparkeerplaats nördl. Bleiwäsche



Tourist Information Paderborn
Königsplatz 10, 33098 Paderborn
Tel. +49 5251 8812980
tourist-info@paderborn.de
www.paderborn.de/wandern

Bad Wünnenberg Touristik GmbH
„KuGA“, Im Aatal, 1 33181 Bad Wünnenberg
Tel. +49 2953 99880
info@bad-wuennenberg-touristik.de
www.bad-wuennenberg.de



Durbeke-Steig

- Landweg
- Verharde weg
- Geasfalteerde weg

Lengte: ca. 15 km

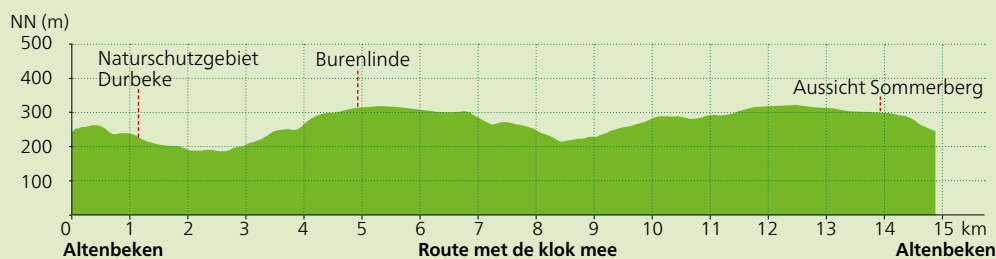


Op pad door het bosrijke urbeke

Deze sportieve wandeling brengt u vanaf het noordwesten van Altenbeken door Durbeke, die een belangrijke rol speelt bij de soort- en biotoopbescherming. De vliet van de gelijknamige rivier Durbeke is alleen actief na een periode van dooi of sterke regenval. In het voorjaar - met bloeiende bedstro en helmblom – of in het najaar, omringd door prachtige herfstkleuren: wandelen in deze regio is altijd een schitterende natuurbelevnis.

www.natureerbe-wanderwelt.de


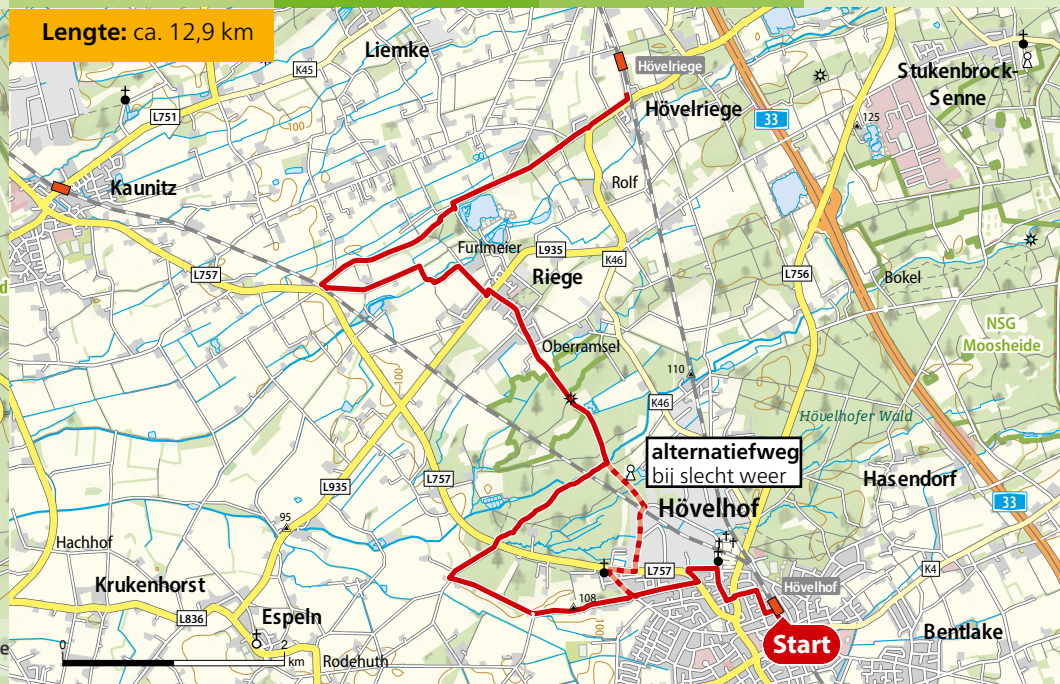
Start/eindpunt: Altenbeken, Waldhaus Durbeke



Sennebahn-Wanderweg

- Landweg
- Verharde weg
- Geasfalteerde weg

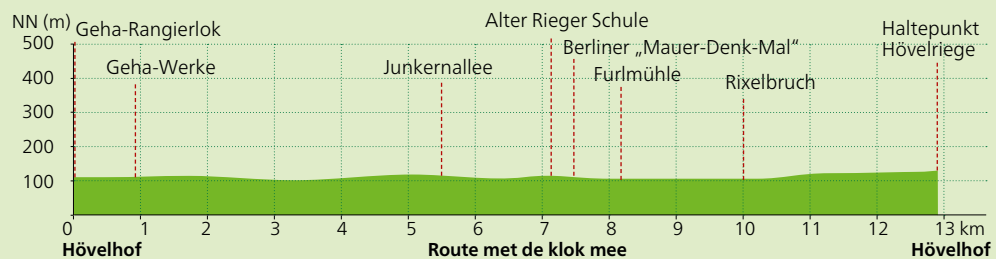
Lengte: ca. 12,9 km



Natuur en industrie verbonden

In Hövelhof vindt u alles wat u nodig heeft om heerlijk te ontspannen. Tegelijkertijd is de Sennegemeente een modern economisch centrum met florierende middenstandsbedrijven. Aanleiding hiervoor was de treinverbinding in 1902. Dat merkt men vooral tijdens een wandeling over de Sennebahn-wandelroute, die het uitgestrekte, parkachtige landschap van de Senne verbindt met het industriële Hövelhof. Het wandelweg is een bijzonder weg vor gezinnen. De treinstation in Hövelriege is uw doel. Zo kunt u ontspannen terugreizen met de trein.

Start/eindpunt: Hövelhof, Bahnhof Hövelhof – de poort naar de Senne/Haltepunkt Hövelriege



Gemeinde Altenbeken
Bahnhofstraße 5a, 33184 Altenbeken
Tel. +49 5255 120031
tourismus@altenbeken.de
www.altenbeken.de



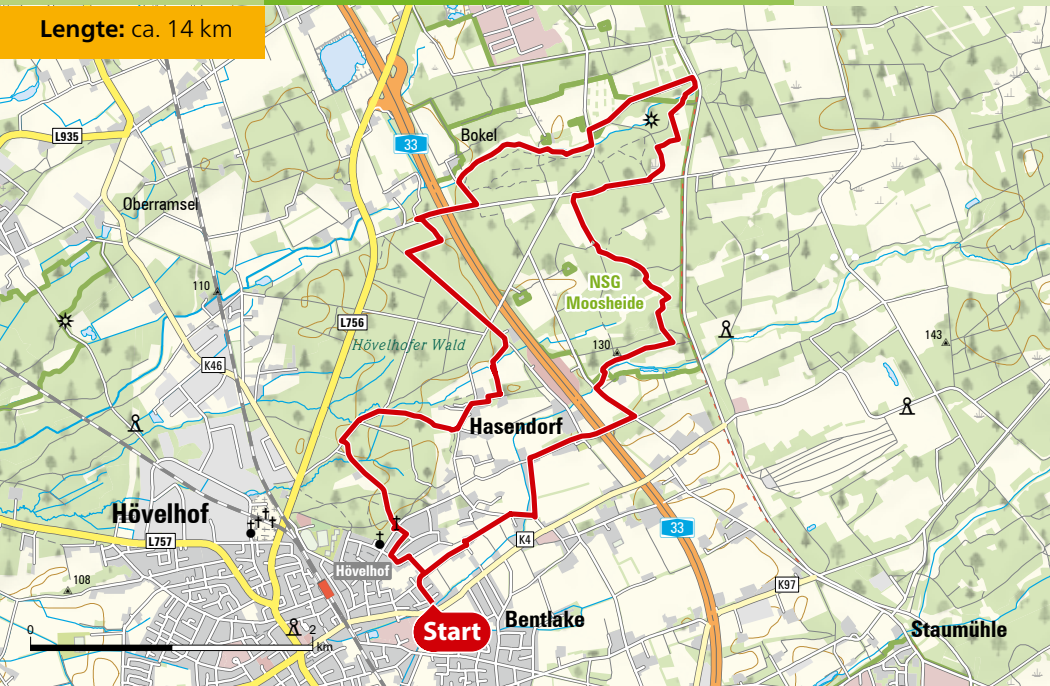
Tourist-Information Hövelhof
Schloßstraße 11, 33161 Hövelhof
Tel. +49 5257 5009860
tourismus@hoevelhof.de
www.hoevelhof.de



Emsquellen-Wanderweg

- Landweg
- Verharde weg
- Geasfalteerde weg


Lengte: ca. 14 km



Wandelen langs de bronnen

Harmonisch gelegen in het Sennelandschap aan de voet van het Teutoburgerwoud, laat de Senne-gemeente u kennis maken met dit indrukwekkende natuur- en cultuurlandschap. In het beschermd natuurgebied Moosheide ontspringt ook de Ems, die na 371 km uitmondt in de Noordzee. Maak kennis met het oorspronkelijke Sennelandschap met schilderachtige beekdalen, duinen en een ongerepte heidevegetatie.

Start/eindpunt: Hövelhof, Wandelparkeerplaats Bifurkation an der Sennestraße



Paderborner Karstrundweg

- Landweg
- Verharde weg
- Geasfalteerde weg

Lengte: ca. 12,6 km

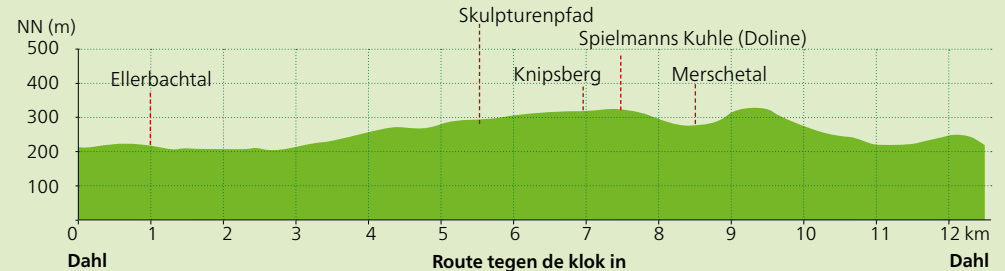


Natuurgenot en kunstbeleving

Zinkgaten zijn typische verschijnselen in karstlandschappen, waartoe ook de Paderborner hoogvlakte behoort. Hele beken verdwijnen er in de kalkstenen bodem, of het oppervlakte scheurt waardoor er een doline ontstaat. Tijdens de ruim 12 kilometer lange Paderborner Karstrundweg maakt u niet alleen kennis met dit bijzondere fenomeen, maar maakt u bovendien een zonnige wandeling vanuit het Ellerbachdal naar de Paderborner hoogvlakte. Bovendien kunt u met het Dahler skulpturenpad „kunst in het bos“ beleven.

www.paderborner-karstrundweg.de

Start/eindpunt: Paderborn-Dahl, Mehrzweckhalle am Grundsteinheimer Weg



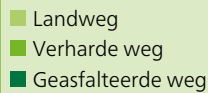
Tourist-Information Hövelhof
Schloßstraße 11, 33161 Hövelhof
Tel. +49 5257 5009860
tourismus@hoevelhof.de
www.hoevelhof.de



Tourist Information Paderborn
Königsplatz 10, 33098 Paderborn
Tel. +49 5251 8812980
tourist-info@paderborn.de
www.paderborn.de/wandern



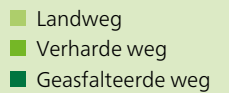
Erdkundliche Wanderung





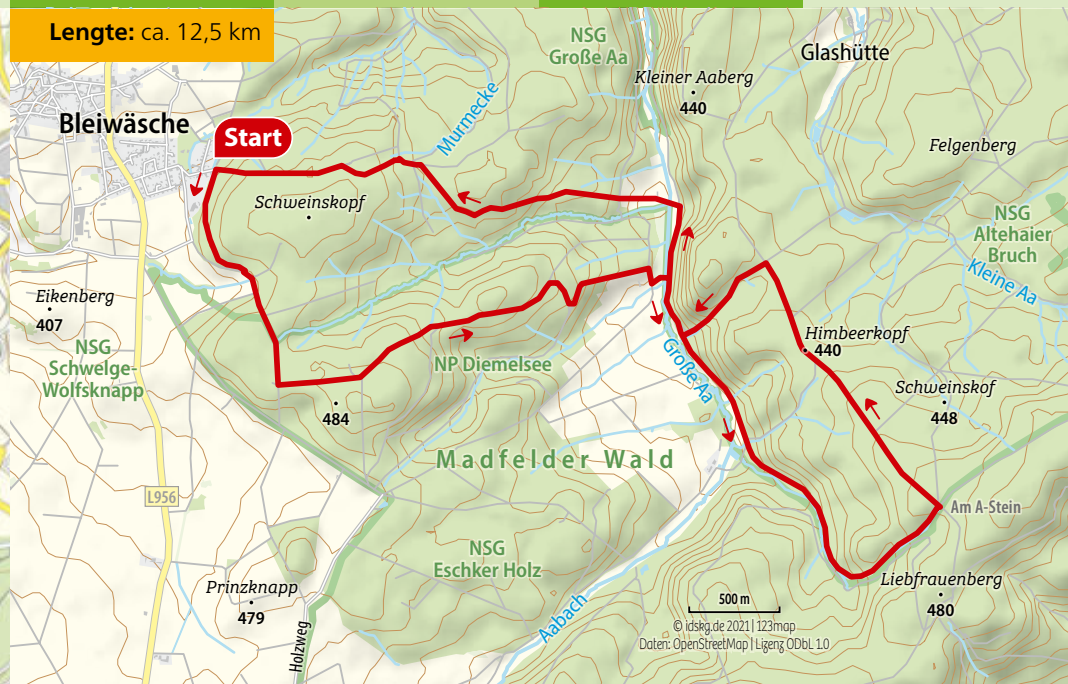
Lengte: ca. 12 (14) km



A-Stein Route



Lengte: ca. 12,5 km



A3

Waar het water verscholen ligt

Tijdens deze wandeling door Niedertudorf, een stadsdeel van de salinestad Salzkotten, ontdekt u een aantal bijzonderheden. Zoals de puinwaaier, een metersgrote trechter diep in de bodem bij bron van de Alme.

Routeverloop:

(Bezoek het Almebrücke:)

Verandering van route

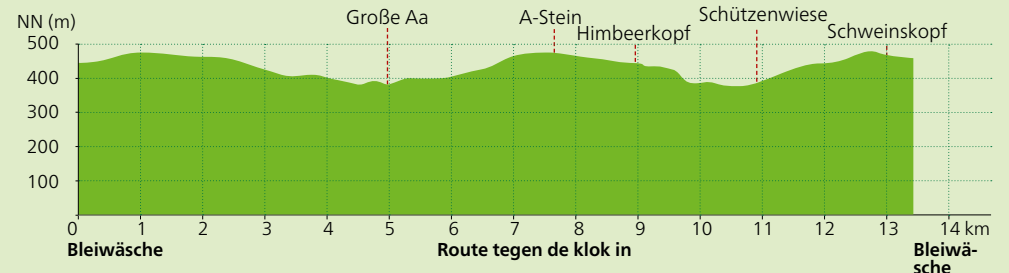
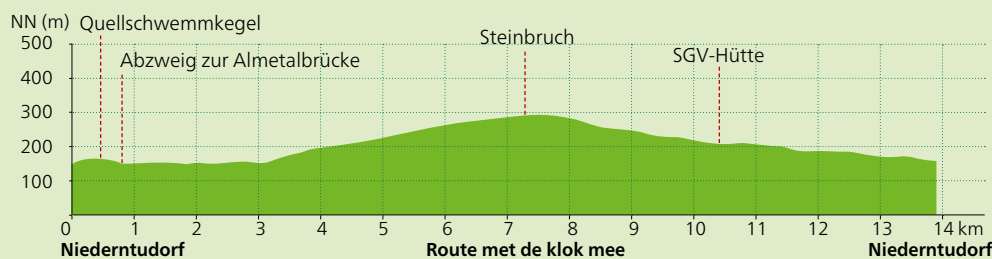
Start/eindpunt: Salzkotten-Niedertudorf, Parkplatz L 636 Ortseingang

A-STEIN ROUTE

Waar het Sauerland en het Teutoburgerwoud elkaar kruisen

Deze wandelroute brengt u naar de hoogste punt van het Paderborner Land. Vanaf Bleiwäsche – deelgemeente van Bad Wünnenberg- loopt de weg het dal van de Große Aa in en volgt de rivier stroomopwaarts tot aan A-Stein. Aan de rand het Sauerland heeft u prachtige uitzichten. Natuurliefhebbers genieten hier van een prachtige flora. Via de Schützenwiese bereikt u de ‚Schweinkopf‘, met zijn 480 meter het hoogste punt. Vanaf hier is het niet ver meer naar Bleiwäsche.

Start/eindpunt: Bad Wünnenberg-Bleiwäsche, Parkeerplaats Zur Glashütte



Salzkotten Marketing
 Marktstraße 8, 33154 Salzkotten
 Tel. +49 5258 5070
 info@salzkotten-marketing.de
 www.salzkotten-marketing.de



Bad Wünnenberg Touristik GmbH
 „KuGA“, Im Aatal 1, 33181 Bad Wünnenberg
 Tel. +49 2953 99880
 info@bad-wuennenberg-touristik.de
 www.bad-wuennenberg.de



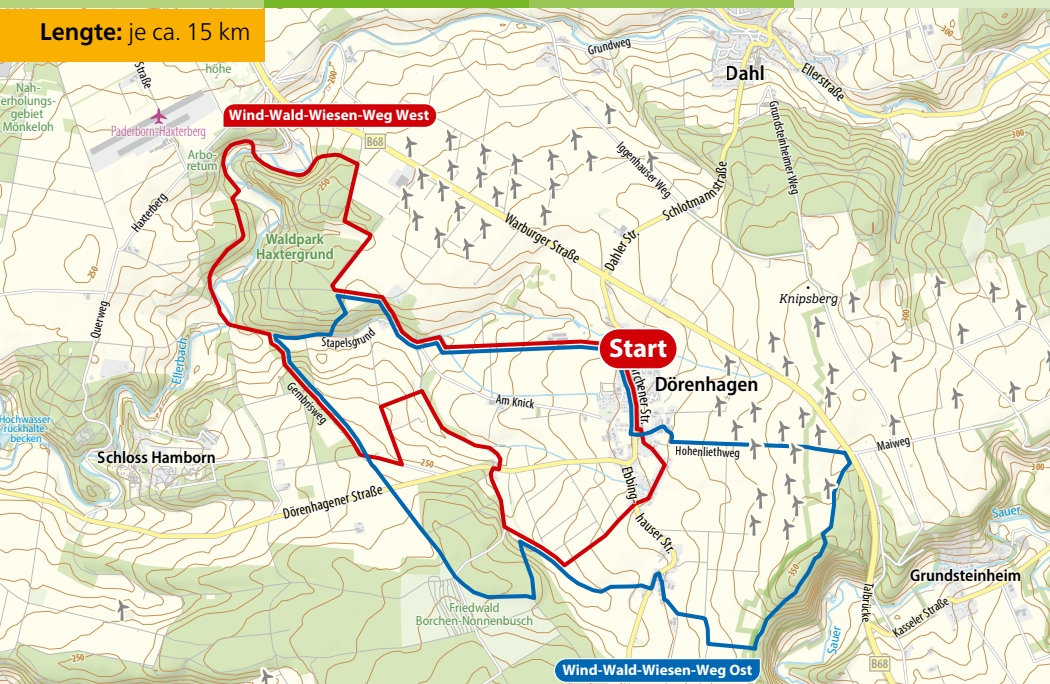
Wind-Wald-Wiesen-Weg Ost und West



- Landweg
- Verharde weg
- Geasfalteerde weg

Aanbiedingen

Lengte: je ca. 15 km



Arrangementen boeken

Touristikzentrale Paderborner Land helpt u graag bij het boeken van uw wandelvakantie. Van door de Duitse wandelbond gecertificeerde routes en van andere populaire routes hebben wij arrangementen samengesteld, die u bij de Touristikzentrale Paderborner Land kunt boeken..

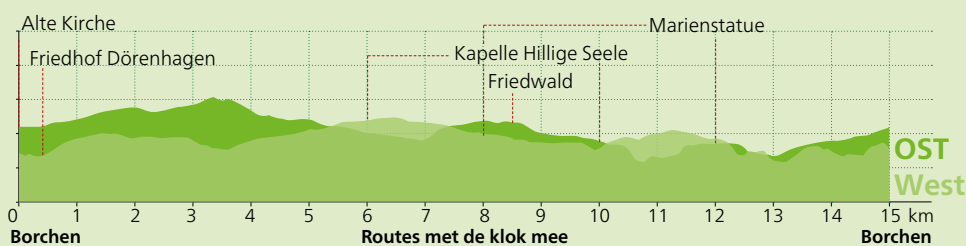
www.paderborner-land.nl



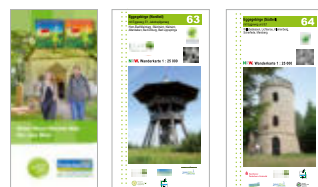
Wind en wijde op de paderborner hoogvlakte

Beleef met de twee rondwegen van de Wind-Wald-Wiesen-Weg de natuur in oost en west en maak kennis met de geschiedenis van de plaats Dörenhagen. Typerend voor deze plaats is de constante wind, die hier op de Paderborner hoogvlakte duidelijk voelbaar, en daarmee ook de naamgever van deze route is. Langs de route werpen 12 informatieborden licht op de geschiedenis en cultuur: bijvoorbeeld de communicatietechniek uit de tijd van de Pruisen of de wisselende verblijfplaats van het Mariabeeld bij de 'Haxtergrund'.

Start/eindpunt: Alte Kirche Dörenhagen, Kirchborchener Str. 73



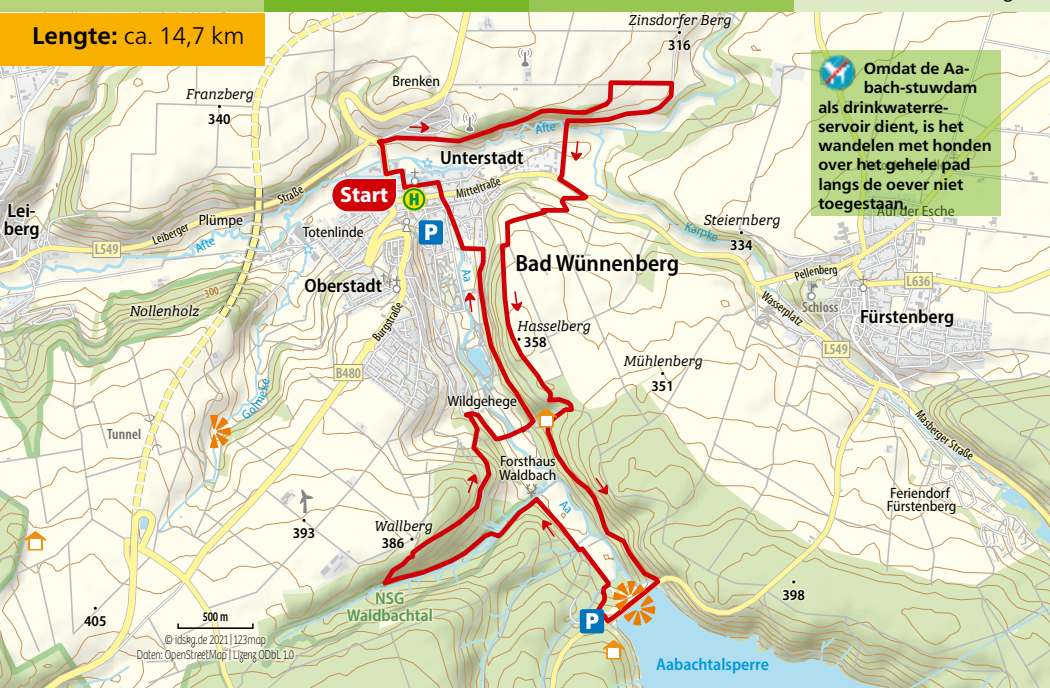
Gemeinde Borchen
Unter der Burg 1, 33178 Borchen
Tel. +49 5251 3888-0
info@borchen.de
www.borchen.de



Kneipproute Balans

- Landweg
- Verharde weg
- Geasfalteerde weg


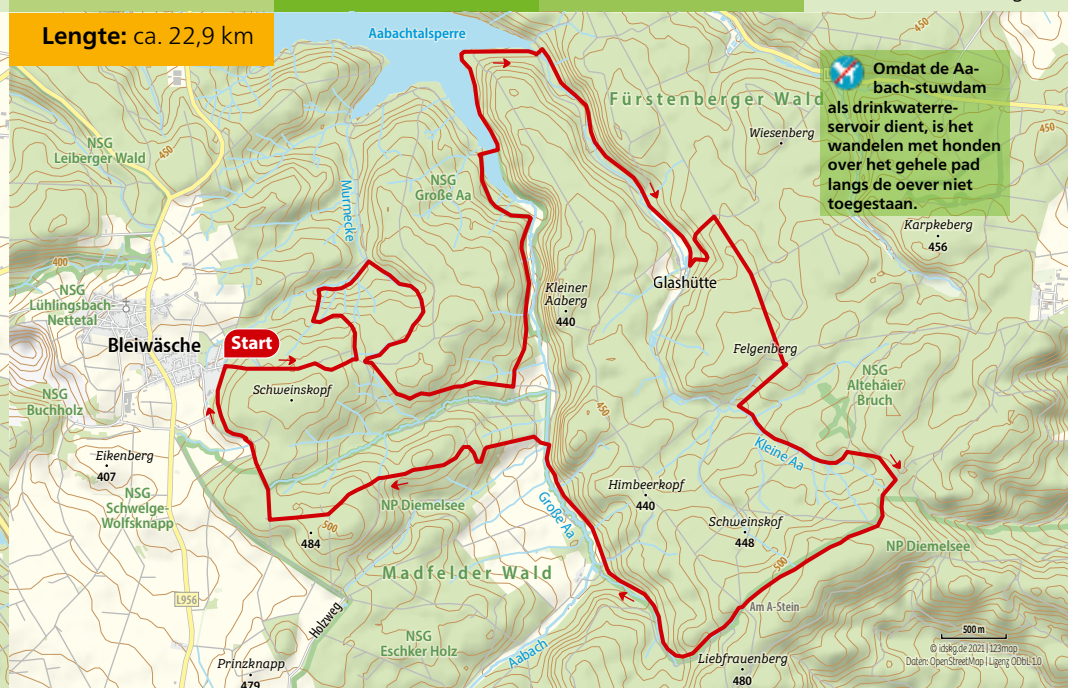
Lengte: ca. 14,7 km



Glasfabriekroute

- Landweg
- Verharde weg
- Geasfalteerde weg

Lengte: ca. 22,9 km



Wisselwerking tussen berg en dal

In het Kneipp-kuuroord Bad Wünnenberg staat het beleven van de filosofie van Kneipp in de natuur centraal. Een wisselwerking tussen berg en dal stimuleert tijdens deze wandeling uw conditie. De bestijgingen van de Zinsdorfer Berg, de Hassel en de stuwmuur van de Aabach-stuwdam worden beloond met prachtige uitzichten over het dal en de omgeving. Lichaam en ziel ontspannen zich niet alleen in het beschermd natuurgebied van het Waldbachtal. Op het hoogste punt van de wandeltocht, de Mohnberg, staat u een bijzonder natuurverschijnsel, de 'Sechs-Brüder-Buchen' (zes-broeder-beuken), te wachten.

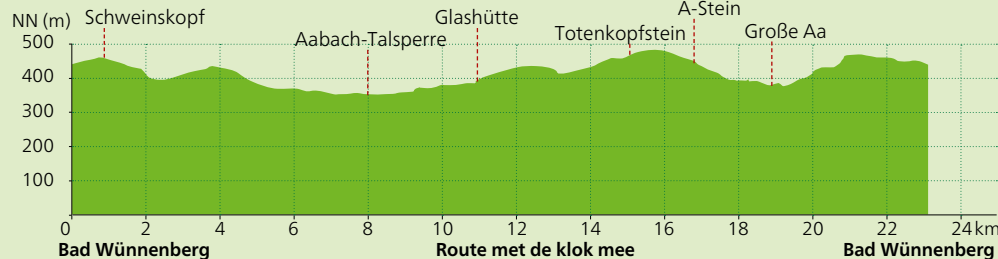
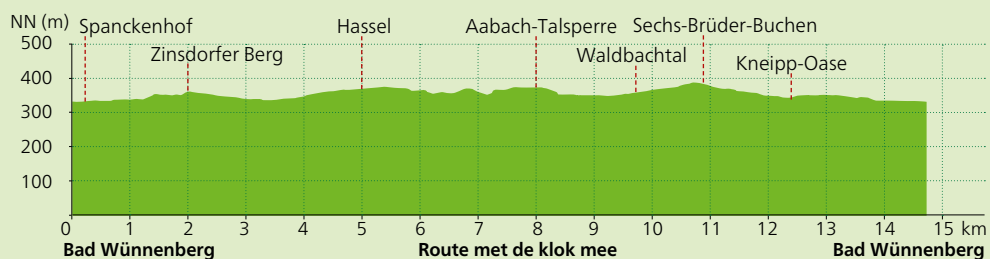
Start/eindpunt: Bad Wünnenberg, „Spanckenhof“, Leiberger Str. 10



Wandelavontuur aan de rand van het Sauerland

Deze dagtocht brengt u over de hoogtes van de noordelijke uitlopers van het Sauerland – helemaal in het zuiden van het Paderborner Land. Het heuvelachtige landschap biedt steeds opnieuw de mooiste uitzichten over het landschap. Langs de historische grensstenen en de geheimzinnige 'Totenkopfstein' wandelt u door de dalen van de kleine en de grote Aa, langs de statige Aabach-stuwdam naar de oude glasfabriek. Hier bevond zich vroeger een kleine vestiging, waar rond 1900 nog bijna 100 mensen woonden.

Start/eindpunt: Bad Wünnenberg-Bleiwäsche, Parkeerplaats Zur Glashütte



Bad Wünnenberg Touristik GmbH
 „KuGA“, Im Aatal 1, 33181 Bad Wünnenberg
 Tel. +49 2953 99880
 info@bad-wuennenberg-touristik.de
 www.bad-wuennenberg.de



Bad Wünnenberg Touristik GmbH
 „KuGA“, Im Aatal 1, 33181 Bad Wünnenberg
 Tel. +49 2953 99880
 info@bad-wuennenberg-touristik.de
 www.bad-wuennenberg.de



Wildnis-Steig



- Landweg
- Verharde weg
- Geasfalteerde weg

Lengte: ca. 23 km

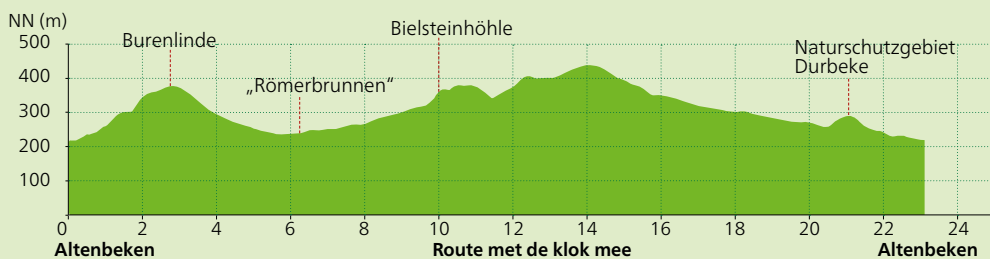


Ongerepte schoonheid beleven

Met deze route ontdekt u de echte wildernis. Al decennia lang worden uitgestrekte delen van het beschermd natuurgebied aan zichzelf overgelaten. Bomen mogen hier verouderen en gruzelen. Hiermee ontstaat er nieuwe leefruimte, die zich gedeeltelijk transformeert tot in zijn oorspronkelijke staat; een beuken-oerbos. Zeldzame en bedreigde diersoorten hebben hier hun toevluchtsoord gevonden. Maak kennis met de ongerepte schoonheid en geniet volop van deze prachtige natuur.

www.naturerbe-wanderwelt.de

Start/eindpunt: Altenbeken, Waldhaus Durbeke



Grenzstein-Weg



- Landweg
- Verharde weg
- Geasfalteerde weg

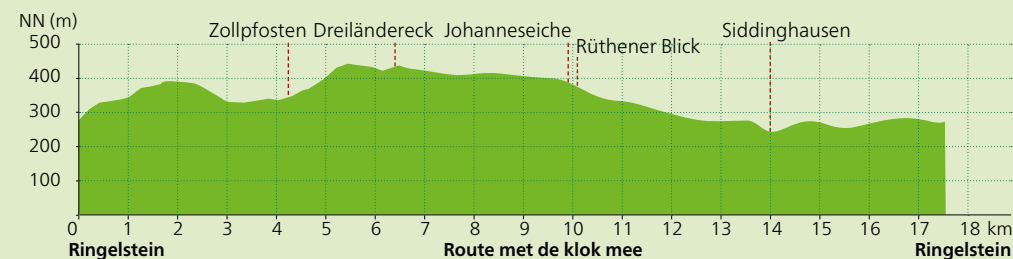
Lengte: ca. 17 km



Op ontdekkingstocht in een oude Westfaalse grensregio

Deze 17 km lange rondweg brengt u naar historische grensstenen in het Ringelsteiner Wald. De ruim 400 jaar oude zandstenen documenteren de roerige geschiedenis van verschillende machtsgebieden. Nog altijd verbindt deze "Dingbuche" de districten Paderborn, Soest en het Hochsauerlandkreis met elkaar. De restaurants en interessante bezienswaardigheden onderweg maken deze wandeling tot een bijzondere belevenis.

Start/eindpunt: Büren-Harth, Parkeerplaats Ringelstein



Gemeinde Altenbeken
Bahnhofstraße 5a, 33184 Altenbeken
Tel. +49 5255 120031
tourismus@altenbeken.de
www.altenbeken.de



Stadt Büren
Königstraße 16, 33142 Büren
Tel. +49 2951 970204
info@bueren.de
wandern@bueren.de



Jesuiten-Pfad

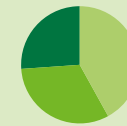


- Landweg
- Verharde weg
- Geasfalteerde weg

Lengte: ca. 27 km




Wilderer-Wanderweg



- Landweg
- Verharde weg
- Geasfalteerde weg

Lengte: ca. 19 km



Langs de sporen van Moritz von Büren

Langs de sporen van de laatste edele van de stad Büren, Moritz von Büren, brengt het jezuïeten-pad u door de bossen en dalen van het zuidelijke Paderborner Land. Deze 27 km lange rondweg verbindt twee culturele hoogtenpunten; de barokke jezuïetenkerk „Maria Immaculata“ en de imposante Wewelsburcht.

Als alternatief kunt u ook kiezen voor een 19 km en een 7 km lange route vanaf Büren. *Let op: route en bewegwijzering lopen tegen de klok in*

Start/eindpunt: Büren, Marktplatz

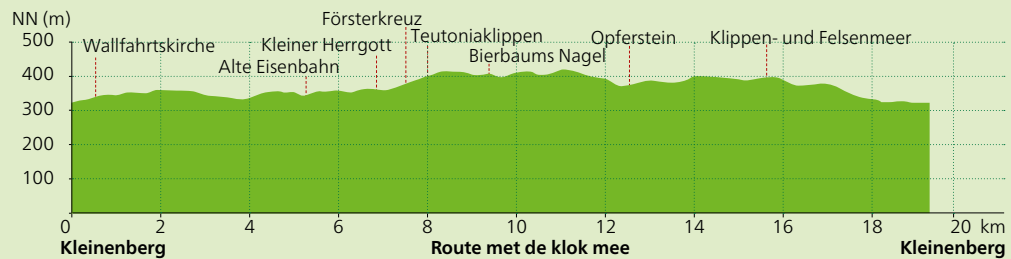
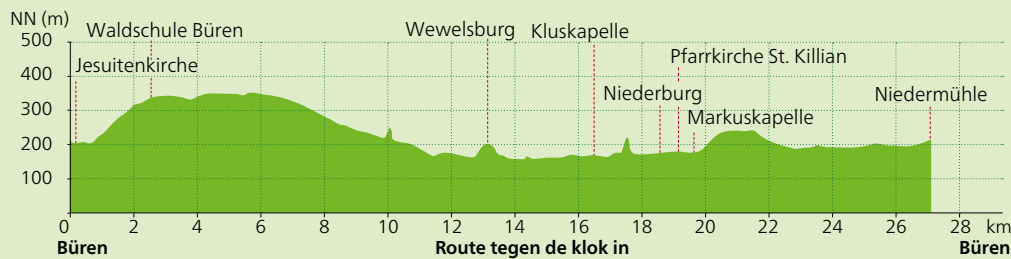


Dramatische voorvallen in het diepe Eggewald

De 19 km lange rondtocht brengt u vanaf Kleinberg, het geliefde bedevaartstadje met de barokke Mariakapel, door het mooiste gedeelte van de Eggekam. Ontdek onder andere de oude treinbaan, Bierbaums Nagel en het oude 'Försterkreuz'. Naast een buitengewoon natuurspektakel steken er hier ook talrijke interessante bezienswaardigheden op, die deze wandeling tot een historische en culturele beleving maken.

www.wilderer-wanderweg.de

Start/eindpunt: Lichtenau-Kleinberg, Hauptstraße 40, Gasthaus Engemann



Stadt Büren
Königstraße 16, 33142 Büren
Tel. +49 2951 970204
info@bueren.de
wandern@bueren.de



Touristik-Information Stadt Lichtenau
Lange Straße 39, 33165 Lichtenau
Tel. +49 5295 8980
tourist@lichtenu.de
www.lichtenu-erleben.de



Alter Pilgerweg



- Landweg
- Verharde weg
- Geasfalteerde weg

Lengte: ca. 20,9 km



Fünf-Bäche-Weg



- Landweg
- Verharde weg
- Geasfalteerde weg

Lengte: ca. 25,7 km



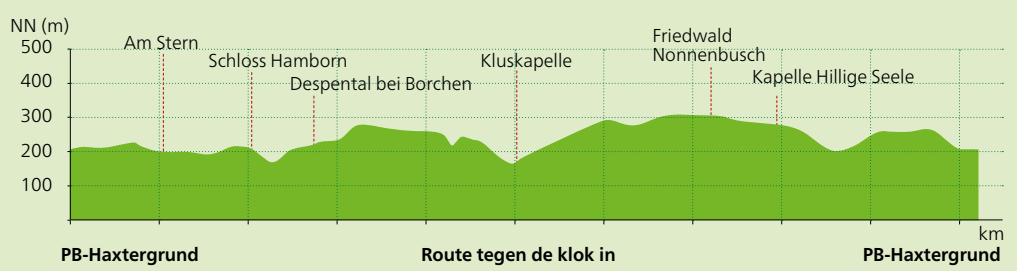
Omdat de Aabach-stuwdam als drinkwaterreservoir dient is het wandelen met honden over het gehele pad langs de oever niet toegestaan.



Langs de sporen van pelgrims en kooplieden

De Alte Pilgerweg biedt de gelegenheid om even te ontsnappen aan het dagelijks leven en te genieten van een spannende dagetappe door idyllische dalen en indrukwekkende beukenbossen, vlakbij de stadspoort van Paderborn. De kluskapelle „St. Lucia“ en de kapel „Zur Hilligen Seele“ -al eeuwenlang de bestemming van talrijke pelgrims en bevaarders- vormen de cultuurhistorische hoogtepunten van deze amper 20 kilometer lange rondweg. | www.alter-pilgerweg.de

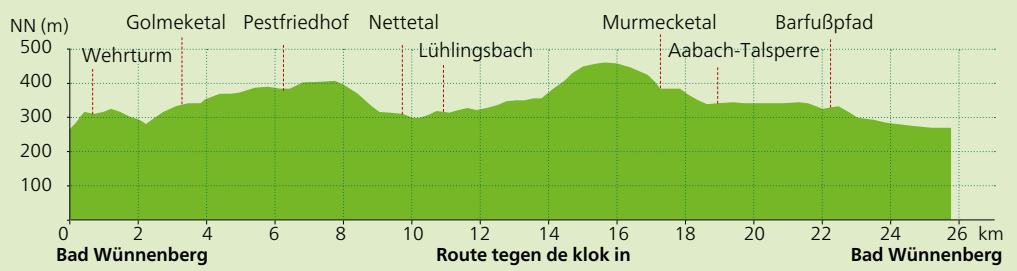
Start/eindpunt: Paderborn, Haxtergrund



Natuurbeleving aan de rand van het Sauerland

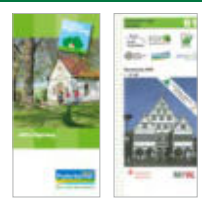
Deze dagwandeling belooft een grandioos wandelavontuur in de natuur tussen het Paderborner Land en het Sauerland. De rondtocht begint en eindigt bij het kuurhuis in het centrum van het kneipp-kuuroord Bad Wünnenberg. U wandelt langs de beken Golmeke, Nette, Lühlingsbach, Murmecke en de Aabach, die schilderachtig door de dalen stromen. Via de Aabach-stuwdam loopt u door de natuurbelevings Aatal terug naar het beginpunt.

Start/eindpunt: Bad Wünnenberg, „KuGA“, Im Aatal 1




Tourist Information Paderborn
Königsplatz 10, 33098 Paderborn
Tel. +49 5251 8812980
tourist-info@paderborn.de
www.paderborn.de/wandern

Gemeindeverwaltung Borchon
Unter der Burg 1, 33178 Borchon
Tel. +49 5251 38880
info@borchen.de
www.borchen.de



Bad Wünnenberg Touristik GmbH
„KuGA“, Im Aatal 1, 33181 Bad Wünnenberg
Tel. +49 2953 99880
info@bad-wuennenberg-touristik.de
www.bad-wuennenberg.de



Naturschätze-Steig

- Landweg
- Verharde weg
- Geasfalteerde weg

Lengte: ca. 37 km



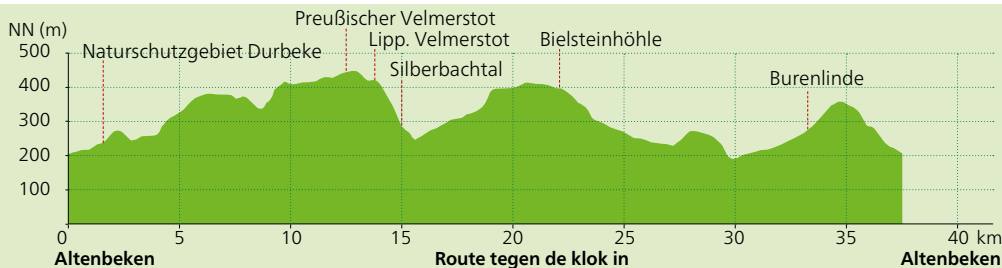
Verborgen naturschatten ontdekken

Tijdens deze uitgestrekte wandelroute heeft u de kans om de bijzondere schatten van ons beukenbos te leren kennen. Oude beukenbomen, diepe kuilen, bizarre rotsformaties en levendige beekjes maken dit beschermde bosgebied het ontdekken waard. Onderweg over deze ca. 37 km lange

Naturschätze-Steig gaat u actief op zoek naar de natuurlijke schatten die in dit bos verscholen liggen. En wie weet komt u oog in oog te staan met een schuwe bosbewoner.

www.naturerbe-wanderwelt.de

Start/eindpunt: Altenbeken, Waldhaus Durbeke



Gemeinde Altenbeken
Bahnhofstraße 5a, 33184 Altenbeken
Tel. +49 5255 120031
tourismus@altenbeken.de
www.altenbeken.de



Altenau-Wanderweg

- Landweg
- Verharde weg
- Geasfalteerde weg

Lengte: ca. 69 km



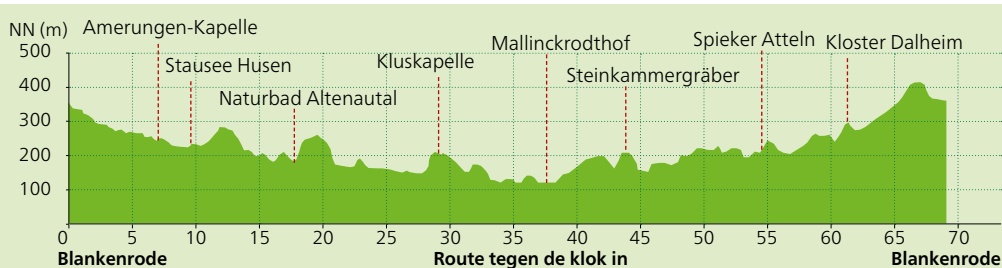
Een culturele wandeling

Maak een wandeling door een van de mooiste dalen van het Paderborner Land en volg daarbij het riviertje Altenau vanaf de bron in Lichtenau-Blankenrode tot aan de monding in de Alme bij Nordborchen. Onderweg leert u de betoverende charme van het Altenau-dal kennen. Tijdens de rondweg

langs de Altenau maakt u kennis met de vroege geschiedenis (talrijke steengraven), architectuur, vakwerk-romantiek, bezienswaardige kapellen en de natuur.

www.altenau-wanderweg.de

Start/eindpunt: Lichtenau-Blankenrode, Parkplatz Altenauquelle oder Borchen, Parkplatz Altenau-/Almemündung



**Touristik-Information
Stadt Lichtenau**
Lange Straße 39, 33165 Lichtenau
Tel. +49 5295 8980
tourist@lichtenau.de
www.lichtenau-erleben.de

Gemeindeverwaltung Borchen
Unter der Burg 1, 33178 Borchen
Tel. +49 5251 38880
info@borchen.de
www.borchen.de



Sintfeld-Höhenweg



- Landweg
- Verharde weg
- Geasfalterde weg

Lengte: ca. 144 km

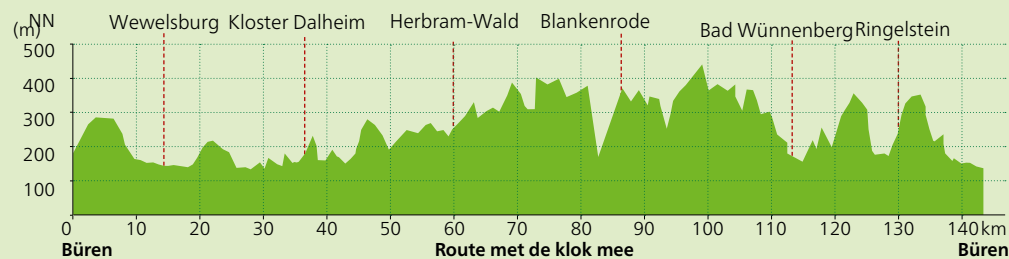


Wandelvakantie in hartje Westfalen

Zachte loofbossen, gezellige wandelpaden en culturele hoogpunten zoals het klooster Dalheim of de Wewelsburg – de SintfeldHöhenweg is een welkome afleiding van het hectische dagelijks leven. Met zijn 144 km is de rondweg een van de meest afwisselingsrijke wandelroutes van het Paderborner Land.

De route verbindt de steden Bad Wünnenberg, Büren en Lichtenau en loopt 40 km over de door de Duitse Wandelbond bekroonde Eggeweg.

www.sintfeld-hoehenweg.de



WestfalenWanderWeg



Lengte: ca. 216 km



Ontdek Westfalen te voet

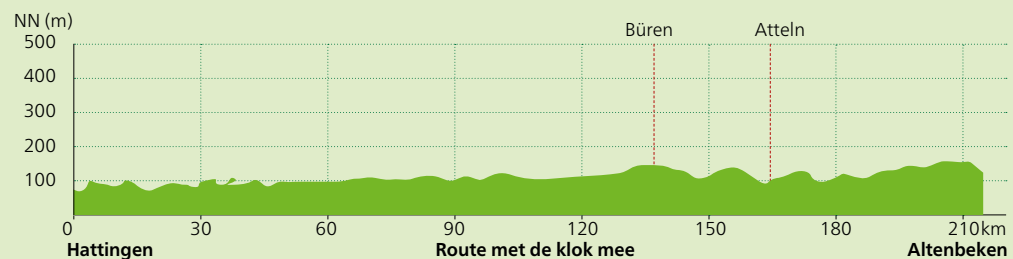
De route loopt over de heuvelruggen van de Ardey en de Haarstrang, door het noordelijke Sauerland, via de vlaktes van de Möhne en de Alme tot aan de kam van het Eggegebirgte.

Maak in het roergebied kennis met de geschiedenis van de mijnbouw, ontdek op de Haarstrang de veelzijdige cultuur


en geniet van de dichte bossen en mooie uitzichten in het Sauerland. In de Hellweg-regio komt u helemaal tot rust en in het Paderborner Land geniet u van de gezonde lucht in een afwisselend landschap.

www.westfalenwanderweg.de


Start/eindpunt: Hattingen/Bahnhof in Altenbeken



Bad Wünnenberg Touristik GmbH
„KuGA“, Im Aatal 1, 33181 Bad Wünnenberg
Tel. +49 2953 99880
info@bad-wuennenberg-touristik.de
www.bad-wuennenberg.de



Kreis Unna
Geschäftsstelle WestfalenWanderWeg
Friedrich-Ebert-Str. 17, 59425 Unna
Tel. +49 2303 27-0 (Zentrale)
info@westfalenwanderweg.de



Informatie, literatuur en kaarten

Uitgeverij: Touristikzentrale Paderborner Land e. V., Büren

Compacte informatie in broekzakformaat, gratis



- Routebeschrijving
- Wegconditie
- Bezienswaardigheden
- Fietskaarten
- Kaart
- Internet
- Hoogteprofiel
- GPS-gegevens

Uitgeverij:
Verlag Publicpress, Geseke
Schaal 1:25.000
Viadukt Wanderweg
Paderborner Höhenweg
ISBN 978-3-89920-636-4 3,95 €

Uitgeverij:
Verkehrsverein Hövelhof e.
V.
Wanderkarte
Hövelhof
4,50 €

Uitgeverij:
Bad Wünnenberg
Touristik GmbH
Wanderschleifen
Bad Wünnenberg
gratis

Uitgeverij:
Gemeinde Altenbeken
Naturerbe Wanderwelt
gratis

Uitgeverij:
Kreis Unna
Geschäftsstelle
WestfalenWanderWeg
WestfalenWanderWeg
gratis

Uitgeverij: Eggegebirgsverein e. V., Bad Driburg

Schaal 1:25.000

**Paderborner Land
(Nordteil),** Nr. 61
ISBN 978-3936184-76-1
6,95 €

**Paderborner Land
(Südteil),** Nr. 62
ISBN 978-3936184-77-8
6,95 EUR

**Eggegebirge
(Nordteil),** Nr. 63
ISBN 978-3936184-72-3
6,95 €

**Eggegebirge
(Südteil),** Nr. 64
ISBN 978-3936184-22-8
6,95 €

Uitgeverij: Städte Büren, Lichtenau und Bad Wünnenberg

Schaal 1:30.000

Sintfeld Höhenweg
– ein Weg macht die Runde
kostenlos

Uitgeverij: das Heft – Zeitschriftenverlag, Harald Morsch, Paderborn

**Paderborner Wanderun-
gen**
10 Rundtouren in Pader-
born
4,90 €

PaderWanderung
ISBN: 978-3-9809507-7-0
8,90 €

**Heimatwandern –
Halbtageswanderungen
im Paderborner Land,
Eggegebirge und südli-
chem Teutoburger Wald.**
ISBN: 978-3-9824645-073
15,80 €

Herausgeber: tpk-Regionalverlag, Bielefeld

Erlebnis Eggeweg
ISBN 978-3-936359-46-6
15,00 €

**Vanuit het OV met
de benenwagen!**

Impressum:

Uitgeverij: Kreis Paderborn | Wirtschaft & Tourismus
Touristikzentrale Paderborner Land

Redactie: Miriam Seifert, Pauline Jochem

Vormgeving: amy daramy | mediadesign, Paderborn

Foto's: Titelbild: Teutoburger Wald Tourismus - D. Ketz

Themenmanagement Wandern Teutoburger Wald - F. Grawe (Wanderer Viadukt, S. 4 oben und unten) | Reinhard Rohlf (Wanderer kleiner Viadukt S. 4 mittig / Wanderer Paderborner Höhenweg S. 6 / Landschaft S. 14 / Wanderer S. 18 / Steinhorster Becken S. 20 / Wanderer S. 27 / Wanderer am Stausee S. 31 / Wanderer Grenzsteinweg und Burgruine Ringelstein S. 35 / Wanderer Wewelsburg S. 36 / Wanderer Natur S. 39 / Wanderer Mallinckrothof S. 41 / Wanderer Brücke S. 42 / Wanderer, Wewelsburg S. 43 / Radfahrer Wewelsburg Rückseite) | Tourist Information Paderborn (Familienwanderung am Paderborner Höhenweg S. 6 / PaderWanderung S. 8 / Wanderer S. 22 / Wanderer und Kapelle Zur Hilligen Seele S. 38) | Verkehrsverein Paderborn e.V. - Ingrid Vogedes (Rathaus Rückseite) | Christian Venne (Moosheide und Senner Pferd S. 10) | Teutoburger Wald Tourismus - P. Gawandtka (Familie Moosheide S. 10 / Krollbachbifurkation, Familie im Schlossgarten Hövelhof und Hövelhofer Marktplatz S. 12 / Emsquellen Wanderweg S. 26 / Gartenschau Bad Lippspringe S. 31 / Jesuitenkirche Büren S. 36) | Teutoburger Wald Tourismus - D. Ketz (Wilderer Wanderweg S. 37) | Thorsten Hennig (Wanderer S. 20 / Wanderer an Schautafel S. 46 / Wanderer Amerungen-Kapelle Rückseite) | Hans Rodenbröker (Wanderer S. 25) | Tourismus NRW e.V. (Eggeturm S. 14) | Teutoburger Wald Tourismus - T. Conrad (Aussicht Eggeweg S. 14) | Gemeinde Altenbeken (Wanderer S. 17 / Wanderer S. 24 / Wanderer S. 34 / Wanderer S. 40) | Preller (Wald S. 17 / Baum S. 18) | Michael Kirchner (Wanderer S. 19) | Herbert Hoffmann (Römerhütte und Aussicht S. 16 / Steinbekeweg S. 21 / Skulptur S. 27 / Erdkundliche Wanderung S. 28 / Amerungen-Kapelle Lichtenau S. 41 / Liege mit Aussicht Rückseite / Schloss Neuhaus Rückseite) | Martin Davies (Bleiwäscher Bäche Weg S. 23, Familie vor Burgruine Bad Lippspringe S. 31 / Wanderer Aabachtalsperre S. 46 / Aabachtalsperre Rückseite) | Manuela Fortmeier (Picknick Senne S. 46 / Wanderer Moosheide Rückseite) | Bad Wünnenberg Touristik GmbH - Lea Franke (Wanderer S. 29 / Wanderer S. 33 / Wanderer auf Brücke S. 46) | Teutoburger Wald Tourismus - T. Evers (Wanderer S. 30) | Gemeinde Borcheln (Luftaufnahme S. 30) | Bad Wünnenberg Touristik GmbH (Natur, Aabachtalsperre S. 32) | Gemeinde Altenbeken - Klaus Mischka (Natur S. 34 / Eggeturm S. 40) | Bad Wünnenberg Touristik GmbH - Patrick Gawandtka (Kneipp S. 39 / Aabachtalsperre S. 42)

Kaartaf-

beeldingen: Panorama-Atelier Alexander Königs, Paderborn, Outdooractive Kartografie, Geoinformationen © Outdooractive © GeoBasis-DE / BKG 2019, Arbeitsgemeinschaft WestfalenWanderWeg / Rodenbröker Design GbR IDS Kartographie & Grafik

Stand: November 2023

Druk: mediaprint solutions GmbH, Paderborn

Klimaatneutrale productie: [ClimatePartner.com/53446-2311-1014](https://climatepartner.com/53446-2311-1014)

**Waar u ook wandelt:
wij zijn in de buurt**

Informatie over vertrektijden van bus & trein,
over fietstransport en tickettips vindt u hier:

- www.fahr-mit.de

- +49 5251 / 29 30 400

- **mobithek**, Bahnhofstraße 27 in Paderborn

- „fahr mit“ - App, Facebook en Instagram



HET PADERBORNER LAND!

- Natuur en cultuur
- Tuinen en parken
- Middeleeuwen en computers
- Fietsen en wandelen
- Asperges en bier
- Gezondheid en wellness
- Winkelen en feesten

Bestel gratis uw
informatiebrochures!

