











18 x   
 Richtung **33**
 Eisen
 gesperrt
 folgen
 ab dem XX.YY.21
 15 x Sh 140 mm
 3 x Sh 175 mm

Bei Schriftgröße 140 mm:









	
	

Bei Schriftgröße 175 mm:

 Standorte der Tafeln mit der Schrifthöhe 175 mm

Standortsicherheitsklassen gem. ZTV-SA97
Anhang 3, Tabelle A-1

Schildgröße 2	Aufstellhöhe 2,0 m	Aufstellhöhe 1,5 m
	K5	K4
	K6	K5
	K2	K2
	K5	K5
	K3	K2
	K5	K4
	K6	K5
	2 x K9	2 x K9

Landesbetrieb Straßenbau NRW
 Regionalniederlassung Sauerland-Hochstift
 Außenstelle Paderborn
 B1, Paderborn, Fahrbahnstandsetzung im Abschnitt 167
 (Dubelohstraße - Diabellstraße)
 Umleitungsplan Einbahnstraßenregelung, Bauphase 1 und 2
 Umleitung der Fahrrichtung A33 / Salzotten
 kein Maßstab
 Stand: 01.10.2020
 Anlage 4.1.1