



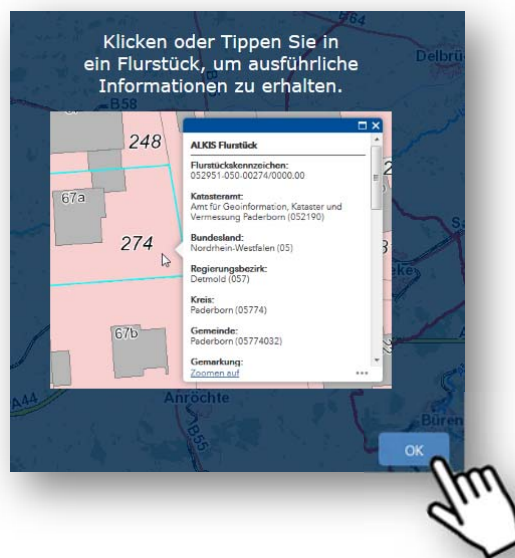
Bedienung der Online - Kartenanwendungen des Kreises Paderborn

Starten der Anwendung

Jede Kartenanwendung wird per Mausklick oder Fingertipp auf die Schaltfläche „Karte anzeigen“ gestartet.



Bei einigen Anwendungen werden in einem **vorgeschalteten Hinweisfenster** noch zusätzliche Informationen angezeigt, das mit Klick oder Tipp auf „OK“ unten rechts geschlossen werden kann. Ggfs. muss auch noch bestätigt werden, dass die Hinweise zur Kenntnis genommen wurden.



Anpassen der Darstellung

Die **Sidebar** kann über die kleinen weißen Doppelpfeile unten links ein- bzw. ausgeblendet werden.



Sidebar einblenden



Sidebar ausblenden



Klicken oder tippen Sie auf einen der drei Buttons am linken Fensterrand, um Informationen zum Kartenbild zu bekommen oder das Bild nach Ihren Wünschen zu verändern.



Legende - Erklärung der jeweiligen Symbole und Darstellungen

Layer – Ein-und Ausblenden verschiedener Informationen

Grundkarten – Ändern der Hintergrundkarte

Navigieren in der Karte

Das Kartenbild kann mit gedrückter linker Maustaste bzw. verschoben werden. Mit dem Scrollrad der Maus kann in die Kartenanzeige hinein- und herausgezoomt werden.

Auf dem Tablet kann das Kartenbild verschoben werden, indem man mit einem Finger über den Bildschirm zieht. Das Hinein- und Herauszoomen erfolgt durch Zusammen- bzw. Auseinanderbewegen von zwei Fingern. Zudem stehen noch die folgenden Schaltflächen zur Verfügung:



Hineinzoomen

Herauszoomen

Übersichtskarte anzeigen

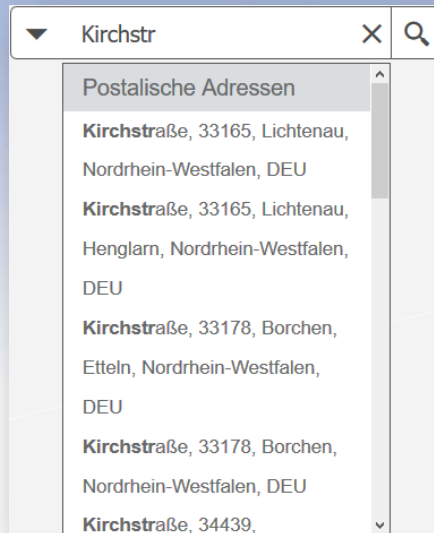
Auf eigenen Standort zoomen

Je nach Maßstab (Zoomstufe) werden unterschiedliche Kartendarstellungen angezeigt.



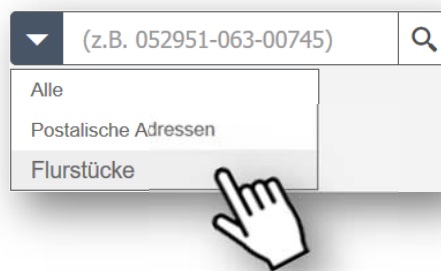
Suchen über Adressen

In dem Suchfeld kann über einen Straßennamen, über den Namen einer Stadt oder Gemeinde oder auch eines Ortsteils gesucht werden. Es erscheinen direkt bei der Eingabe passende Vorschläge für das Suchergebnis. Dort kann das gewünschte Ergebnis per Klick oder Tipp ausgewählt werden.



In manchen Kartenanwendungen ist auch eine Suche über Flurstücke möglich

Bei der Suche über eine Flurstücksnummer ist die richtige Schreibweise wichtig. Ein Beispiel für die korrekte Schreibweise erscheint nach einem Klick/Tipp auf den schwarzen Pfeil links neben dem Suchfeld und Auswahl der Option „Flurstücke“.



Eine Suche über den **Gemarkungsnamen** (z.B. Paderborn 0063-00745) ist **nicht möglich**.

Folgende Schreibweisen führen zu einem Ergebnis, z.B.

052951-063-00745 (05=NRW, 2951=Gemarkung Paderborn, 063=Flurnummer, 00745=Flurstücksnummer)

51-063-00745 (51=Gemarkung Paderborn, 063=Flurnummer, 00745=Flurstücksnummer)

Nach Eingabe einer Flurstücksnummer und anschließendem Bestätigen wird das Kartenbild auf das ausgewählte Flurstück positioniert.



Anzeigen von Detailinformationen zu Fachobjekten

Per Klick/Tipp auf ein Fachobjekt in der Karte können Detailinformationen angezeigt werden. Bei manchen Objekten (z.B. bei Kehrbezirken) ist ein weiterführender Link enthalten, welcher zu zusätzlichen Informationen führt.



Kehrbezirke: Suermann

KEHRBEZIRK	Paderborn VII
ANREDE	Herr
TITEL	Bez.Schornsteinfegermeister
VORNAME	Conny
NAME	Suermann
STRASSE	Westphalenweg 14 a
PLZ	33104
ORT	Paderborn
VORWAHL	05254
TELEFON	8045303
FAX	8045304
EMAIL	connysuermann@web.de
URL	Weitere Informationen
MOBIL	0176 88717010
Zoomen auf	...