



## Kehrbezirke

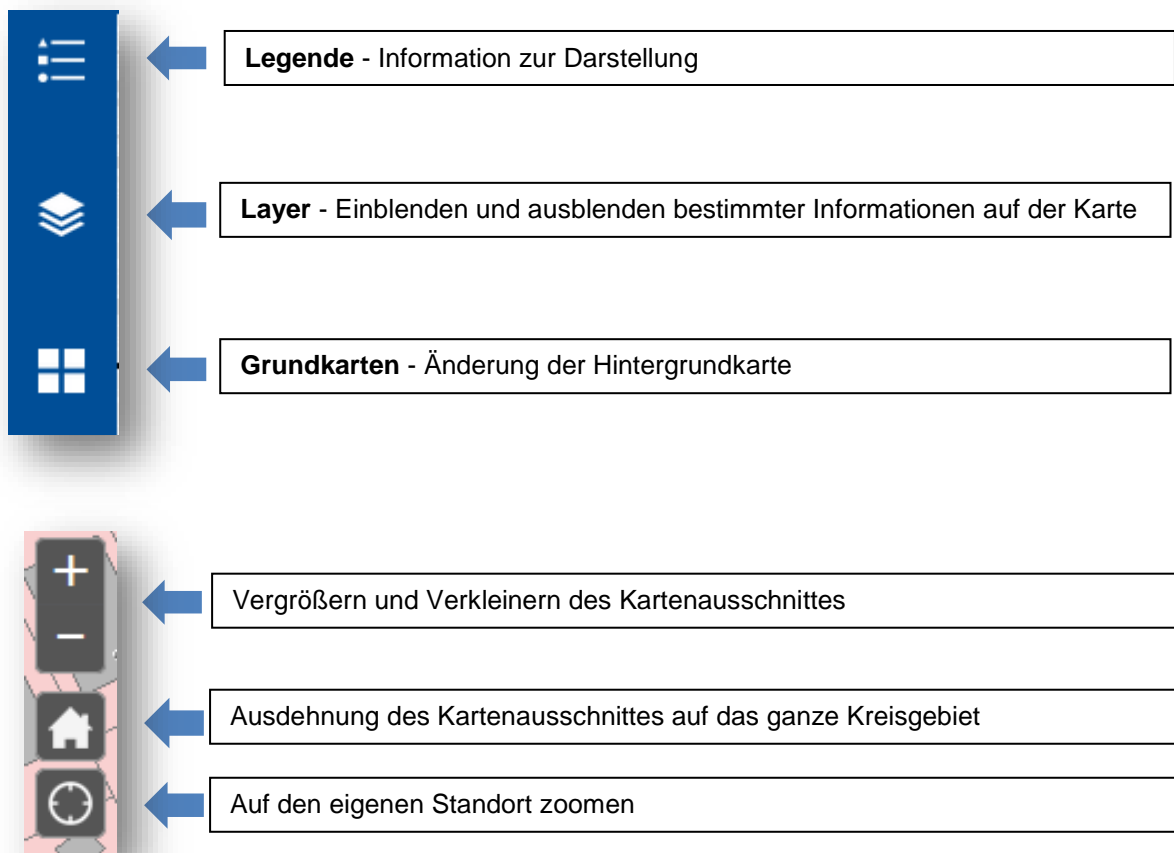
- **Starten des Kartendienstes**

Sie starten die Kartenanwendung „Kehrbezirke“ durch einen Mausklick auf das Feld „Karte anzeigen“.



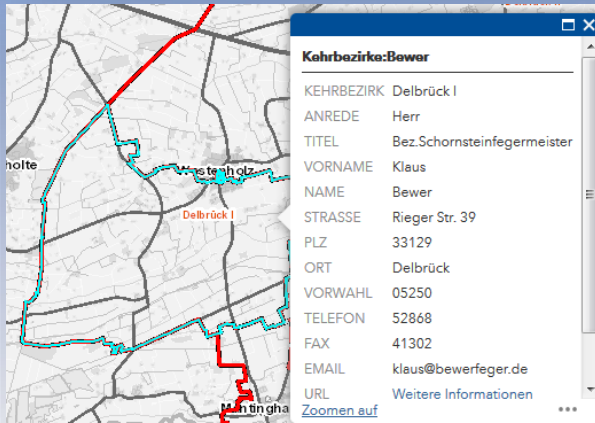
- **Möglichkeiten dieses Dienstes**

**Bedienung** – Klicken Sie auf eine der drei Buttons um Informationen zum Kartenbild zu bekommen, bzw. das Bild nach Ihren Wünschen zu verändern.





## Informationen zu den Kehrbezirken



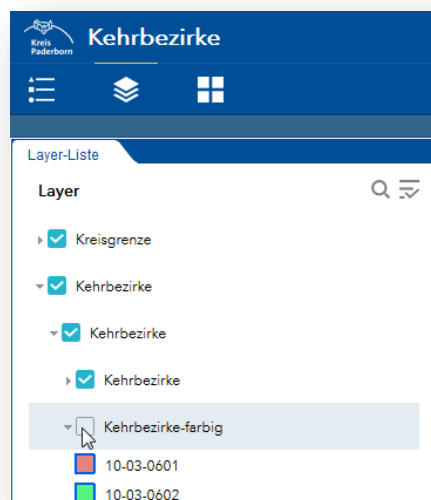
Klicken Sie in der Karte auf ein Fachobjekt, um Detailinformationen zu erhalten.

Bei manchen Objekten (z.B.: bei Kehrbezirken) ist ein weiterführender Link enthalten, welcher zu zusätzlichen Informationen führt.



## Adresssuche

In dem Fenster „Adresssuche“ können Sie die gewünschte Adresse eingeben.



Um die Kehrbezirke farblich unterschiedlich anzuzeigen, öffnen Sie im Reiter „Layer“ den Unterpunkt „Kehrbezirke“ und aktivieren den Layer „Kehrbezirke farbig“.