



Merkblatt zur Nutzung von Geobasisdaten des Kreises Paderborn „Amt für Geoinformation, Kataster und Vermessung“ unter Open Data Prinzipien

Nutzungsbedingungen:

Es gelten die Lizenzbedingungen „Datenlizenz Deutschland - Namensnennung - Version 2.0“ bzw. „dl-de/by-2-0“ (<https://www.govdata.de/dl-de/by-2-0>) mit den dort geforderten Angaben zum Quellenvermerk.

Als Rechteinhaber und Bereitsteller ist „Land NRW/Kreis Paderborn“, sowie das Jahr des Datenbezugs in Klammern anzugeben. Beispiel:

Land NRW/Kreis Paderborn (2023)

Datenlizenz Deutschland - Namensnennung – Version 2.0

Lizenztext: www.govdata.de/dl-de/by-2-0

Datensatz : (z.B. DXF oder NAS-Daten des Amtlichen Liegenschaftskatasters)

Haftungsbeschränkung:

Eine Haftung für die zur Verfügung gestellten Daten und Dienste wird ausgeschlossen. Dies gilt insbesondere für deren Aktualität, Richtigkeit, Verfügbarkeit, Qualität und Vollständigkeit sowie die Kompatibilität und Interoperabilität mit den Systemen des Nutzers.

Vom Haftungsausschluss ausgenommen sind gesetzliche Schadensersatzansprüche für eine Verletzung des Lebens, des Körpers und der Gesundheit sowie die gesetzliche Haftung für sonstige Schäden, soweit diese auf einer vorsätzlichen oder grob fahrlässigen Pflichtverletzung beruhen.




Eine über gesetzliche Schadensersatzansprüche hinausgehende Haftung ist ausgeschlossen. Aus den Informationen und den Darstellungen können keinerlei Rechtsansprüche abgeleitet werden. Sie ersetzen keine rechtsverbindliche Auskunft und sind keine amtlichen Dokumente des Liegenschaftskatasters (Standardausgaben). Die Verantwortung für die Verwendbarkeit der Daten für den jeweiligen Zweck liegt allein beim Datennutzer.

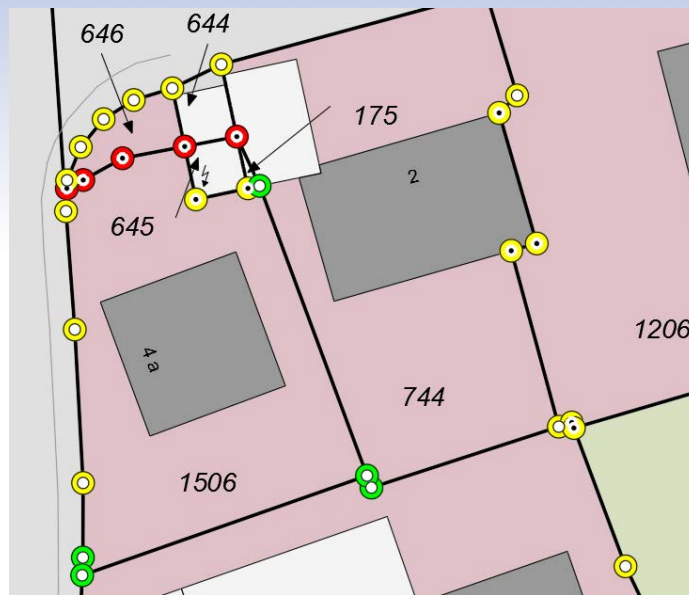
Hinweise:

Wir bitten Sie beim Umgang mit den Daten folgende Punkte zu beachten:

- Die Abgabe der digitalen Daten aus dem ALKIS Datenbestand erfolgt wahlweise als XML-Datei im NAS-Format oder als DXF- bzw. DWG-Datei. Die in den digitalen Daten enthaltenen Lageinformationen (Koordinaten) wurden größtenteils aus Katasterunterlagen gerechnet.
- **In der DXF-Datei ist die Genauigkeit der Grenzpunkte farblich hervorgehoben. Bitte beachten Sie, dass die Genauigkeit der gerechneten Strecke von der Genauigkeit der verwendeten Grenzpunkte abhängt.**



Genauigkeit des Grenzpunktes		Erläuterung Genauigkeit
14000_0001_B_Genauigkeit_Koordinatenkataster	 grün	Genauigkeit kleiner/gleich 6 cm
14000_0002_B_Genauigkeit_mittel	 gelb	Genauigkeit kleiner/gleich 20 cm
14000_0003_B_Genauigkeit_gering	 rot	Genauigkeit größer 20 cm



Die dem Datenbestand entnommenen Koordinaten sollten weder für genaue digitale Planungen noch für Vermessungsarbeiten herangezogen werden.

- Der Kreis Paderborn - Amt für Geoinformation, Kataster und Vermessung - berät den Antragsteller bei allen Fragen im Zusammenhang mit der Verwendung und Beurteilung der bekannt gegebenen Daten, insbesondere im grenznahen Bereich.
- Werden genauere Daten für exakte Planungen gefordert, so können im Einzelfall für den Antragsteller gesondert in Rechnung zu stellende Leistungen erbracht werden. Eine vorhergehende Beratung und Abstimmung auf den Einzelfall ist in diesen Fällen erforderlich.
- Sind im Zuge eines Bauvorhabens grenznahe Gebäude zu errichten oder ist ein exakter Grenzabstand einzuhalten, so ist das Aufsuchen und Überprüfung der Grundstücksgrenzen durch qualifizierte Vermessungsstellen in der Örtlichkeit dringend zu empfehlen.