





Karte 2: Nachweise planungsrelevante Avifauna

-  zu repowernde WEA
-  WEA Repowering Buks

Untersuchungsgebiet

-  NB: 500 m um WEA
-  zPB: 1.200 m um WEA

Nachweise

- | | |
|--|---|
|  Revier Baumpieper |  Einzelsichtung Star |
|  Einzelsichtung Bluthänfling |  Einzelsichtung Steinschmätzer |
|  Einzelsichtung Braunkehlchen |  Revier Turmfalke |
|  Revier Feldlerche |  Revier Wachtel |
|  Revier Feldschwirl |  Revier Waldkauz |
|  Einzelsichtung Feldsperling |  Rastplatz Wiesenpieper |
|  Revier Girlitz |  Einzelsichtung Wiesenpieper |
|  Revier Grauspecht | |
|  Revier Kuckuck | |
|  Revier Mäusebussard | |
|  Revier Mehlschwalbe | |
|  Einzelsichtung Merlin | |
|  Revier Mittelspecht | |
|  Revier Nachtigall | |
|  Revier Neuntöter | |
|  Einzelsichtung Neuntöter | |
|  Rauchschwalbe | |
|  Revier Schwarzkehlchen | |
|  Revier Schwarzspecht | |

